

# РЕГИОНАЛЬНЫЕ АСПЕКТЫ РАЗВИТИЯ ТУРИЗМА

## ПЕРСПЕКТИВЫ РАЗВИТИЯ ДЖАЙЛОО-ТУРИЗМА В КАЗАХСТАНЕ

*Алимжанова Е.Б., Байбуриев Р.М., Казахский национальный университет им. Аль-Фараби,  
г. Алматы*

В начале XXI века в современном мире произошла настоящая туристская революция. Самые затерянные уголки нашей планеты, раньше доступные только телеоператорам Би-би-си или профессиональным путешественникам, неожиданно стали популярны у широкой публики. Наибольший интерес среди туристов вызвал вид экзотического отдыха, предлагающий туристу провести свободное время в современном «племени» со всеми прелестями кочевого быта. Этот вид отдыха получил название - джайлоо-туризм, происходит от названия киргизских пастбищ.

Джайлоо-туризм развивается на стыке двух видов туризма (рисунок 1):

экстремальный туризм, в свою очередь он подразделяется на несколько видов, и джайлоо-туризм относится к экзотико-экстремальному туризму; экологический туризм [1].



Рисунок 1 - Определение места джайлоо-туризма в современной классификации туризма (составлено автором)

Некоторые начинающие путешественники путают джайлоо-туризм с экотуризмом, что в корне неверно. Одно дело спуститься на дно заброшенной каменоломни и пару часов побродить по подземным ущельям. Или посетить Чернобыль, который перестал быть зоной принудительного отселения, и, облачившись в специальные противорадиационные костюмы, почувствовать себя сталкером. Другое дело — кардинально изменить привычную среду обитания на 7-10 дней, отказаться от удобств и благ цивилизации, испытать себя на прочность, совершив настоящее путешествие в прошлое, в каменный век [2].

Джайлоо-туризм зародился в Кыргызстане в конце 90-х годов XX века, когда местным туроператоры стали предлагать клиентам из развитых стран провести время на джайлоо. Первыми, новый вид отдыха, опробовали туристы из Швейцарии, Германии, Великобритании и России.

В Кыргызстане джайлоо-туристы поднимаются в районы высокогорных пастбищ, где их ожидает недельное проживание в юрте (рисунок 2). Путешественников кормят бараниной, поят дивным кумысом. Днем туристы могут покататься на лошадях - верхом они постигают горные тропы, бродят по широким травяным пастбищам, наслаждаются яркими «коврами» из горных цветов. Перед сном они могут полюбоваться на звезды и послушать песни чабана, познавая местный фольклор. Джайлоо-туризм не требует от отдыхающего тщательного изучения и классификации местных обычаев, ритуалов и быта, а предлагает погрузиться в них, почувствовать

себя одним из членов того сообщества где они будут отдыхать. Следует отметить, что джайлоо-туризм подходит далеко не всем [3].

В последнее время интерес к Казахстану, как к одному из туристских направлений, значительно возрос во всем мире, и, соответственно, из года в год увеличивается спектр туристских услуг, предоставляемых местными туроператорами для привлечения путешественников.

Казахстан обладает необходимым набором туристских ресурсов для развития джайлоо-туризма. Джайлоо-туризм может превратиться в один из самых перспективных и развивающихся видов туризма в Казахстане. Казахская земля богата большими и сочными высокогорными пастбищами, что является большим плюсом для развития этого направления туризма в нашей стране. Области, в которых можно будет развивать джайлоо-туризм расположены на юге, юго-востоке Казахстана (северная часть Тянь-Шаня), на востоке, где располагаются горные области Западного Алтая, и незначительные территории в центральной и северной части республики – это Улытауские горы Центрального Казахстана и Кокшетауские горы, где находится жемчужина Казахстана, национальный природный парк «Бурабай».



Рисунок 2 - Юрта, лошадь, пастбища – необходимая атрибутика джайлоо-туризма [4].

Джайлоо-туризм в Казахстане является сезонным видом туризма. Период наиболее благоприятный для занятия этим видом туризма начинается в начале мая и заканчивается в последние дни сентября. Богатая культура нашего народа, национальные обычаи и традиции, национальная кухня, предметы домашней утвари – все это способствует привлечению иностранных туристов к джайлоо-туризму в Казахстане, воспитает чувство патриотизма у молодого поколения граждан нашей страны.

В настоящее время необходимо выявить: будет ли пользоваться такой вид туризма и у каких слоёв населения. Для достижения поставленной цели группой студентов Казахского Национального университета имени аль-Фараби было проведено анкетирование. В опросе приняли участие около 50 человек разной возрастной и профессиональной категорий. Все 50 человек были городскими жителями. Их возрастной и профессиональный состав:

- дети и подростки до 18 лет – 10 человек;
- трудоспособное население преимущественно с сидячим образом жизни (то есть в основном это офисные служащие) – 15 человек;
- трудоспособное население с преимущественно подвижным образом жизни (люди, занятые в других отраслях) – 15 человек;
- люди старше трудоспособного возраста (то есть люди пенсионного возраста) – 10 человек.

Респондентам предлагалось ответить на следующие вопросы:

- Уезжаете ли Вы во время отпуска или каникул с места постоянного местожительства, то есть, занимаетесь ли вы туризмом?

- Какой туризм Вы предпочитаете: в нашей стране, то есть национальный или за пределами нашей страны, то есть международный?
- Как часто Вы путешествуете во время отпусков или каникул? Каждый отпуск или каникулы?
- Знаете ли Вы, что такое джайлоо-туризм?
- Хотели бы Вы поехать в тур джайлоо-туризма?
- Ездили ли Вы в тур джайлоо-туризма?
- Пугают ли Вас опасности и трудности джайлоо-туризма?

В ходе опроса было выявлено, что не все респонденты знают или слышали что-либо о джайлоо-туризме. В результате проведенного анализа, была определена группа людей, которые хотели бы попробовать пожить жизнью наших предков, то есть заняться джайлоо-туризмом.

В итоге было выявлено, что люди старше трудоспособного возраста не желают отдыхать таким способом. Это может объясняться следующими факторами: во-первых – более спокойным укладом жизни, во-вторых – практически у всех людей пенсионного возраста есть проблемы со здоровьем, что крайне нежелательно при занятиях джайлоо-туризмом, так как в горах совершенно другой климат, поэтому организму сначала необходимо адаптироваться к высокогорью.

Детям и подросткам, как выяснилось также не подходит этот вид туризма. Желающих оказалось меньше. Отдохнуть, таким образом, захотели 5 человек – это дети старшего возраста, то есть – 16-18 лет. Это также можно объяснить психологией детей, нежеланием родителей, а также адаптацией к высокогорью.

Самыми активными оказались люди трудоспособного возраста. Как оказалось, большинство из них это офисные служащие, то есть люди с сидячим образом жизни. Это объясняется условиями работы, обыденностью, суетой городской жизни. Еще одна закономерность была замечена в ответах. Почти все желающие – это люди, которые достаточно много путешествуют, были во многих странах. То есть, данный вид отдыха будет достаточно востребованным среди людей, которые много путешествуют и захотят испробовать новый для себя вид отдыха.

Отсюда следует что, джайлоо-туризм рассчитан на довольно небольшую социальную группу людей. Это люди преимущественно с городским образом жизни, которые выезжают во время отпуска или каникул за пределы своего местожительства и которые не имеют проблем со здоровьем.

Развитие джайлоо-туризма в Казахстане находится на начальной стадии. На данный момент туроператорами Казахстана разработано 265 маршрута, включая те, которые проходят по территории национальных парков: "Алтын-Емель", "Иле-Алатау", "Катон-Карагай", "Бурабай", "Каркаралы", "Аксу-Джабаглы" и другие. Теперь к ставшим уже традиционными походам в горы и посещением заповедников добавился еще один вид экологического туризма - охота с хищными птицами. Древний вид охоты с хищными птицами, зародившийся в Азии, сегодня вновь становится популярным.

Для положительного и эффективного развития данного вида туризма в нашей стране, необходимо уделить достаточное внимание и подготовке опытных специалистов-инструкторов, которые смогли бы разобраться во всех тонкостях и нюансах присущих джайлоо-туризму. Невысокая стоимость тура также является положительной стороной в джайлоо-туризме, который будет доступен практически каждому гражданину страны.

Казахстан обладает необходимым набором туристских ресурсов для развития джайлоо-туризма. На волне все большего интереса к Казахстану, как к туристскому направлению, джайлоо-туризм может превратиться в один из самых перспективных и развивающихся видов туризма в Казахстане.

#### ЛИТЕРАТУРА

1. Косолапов А.Б. Теория и практика экологического туризма: учебное пособие – М.: КНОРУС, 2005. – 240 с.
2. Джайлоо-туризм: отдыхаем по-первобытному [Электронный ресурс]. – Режим доступа:// <http://www.aif.ru/travel/25530>
3. Джайлоо-туризм [Электронный ресурс]. – Режим доступа: <http://travelluxtour.info/vidy-turizma/dzhayloo-turizm/>
4. [http://static1.gooddays.ru/images/post\\_pictures/window/55878.jpg?1378124999](http://static1.gooddays.ru/images/post_pictures/window/55878.jpg?1378124999)
5. Джайлоо-туризм // <http://tyrrizm.ru/dzhayloo-turizm.html>

## POSSIBILITIES AND DIRECTIONS FOR CAPITALIZING THE CULTURAL TOURISM POTENTIAL IN WATER CATCHMENT AREA OF SUSITA

*Ana-Maria Ciobotaru and Ion Andronache*  
1 - Faculty of Geography, University of Bucharest, Romania  
2 - "Constantin Brâncoveanu" Technical High School

Susita river is located in Vrancea County in the north, in the subcarpathian . (fig. 1) "Susita river is a tributary of the Siret and has its origin at a height of 1360 m in a tributary passing through the village Dragosloveni (Soveja). Between entry in depression (elevation 670 m) and exit it (elevation 380 m), the valley has a length of 14.7 m. It has a transverse orientation both to the longest axis of the basin, and to the direction crease between the mountain slope and alignment coopers hill-hill Buzancea, longitudinal alignment between the confluence of the river and Boului river and cross again downstream of this confluence. Difference of 290 m between the two extremes of the valley translates into an overall slope of 19 ‰ valley floor."

The hydrographic basin of Susita occupies the contact between mountain ridges Zboina Neagra - Tiua Golasa, west and the Depression of Soveja in the east. Traverses a long route of 68 km, discharging into the Siret, on its right side, at an altitude of 41 m, 7.5 km south of the mouth Zabraut in Siret.

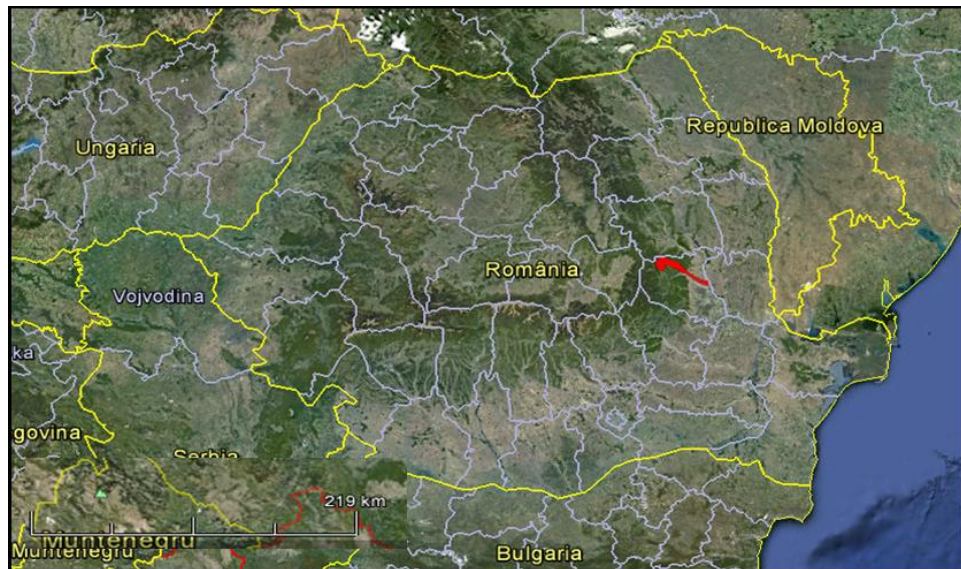


Fig. 1: The geographic position in the basin Susita, Romania (processing Google Earth)

In the basin Susita there are some unused cultural tourism resources , especially in the upper basin of Susita. Here is distinguished the hermitage the monastery Soveja not benefiting from a project to know the goodness and picturesque of churches.

The same issue happens in the case the house of "Mos Ion Roata" (photo 1). Ticket price is too low for the maintenance and to start retrofit works.

On the other side, the places visited are not well landscaped, so that tourists can passes without noticing objectives visited.

Other tourism resources that are in the same situation as those in the city Panciu - village Staoane - village Campuri (photo 2).

Although there are few cultural objectives, Susita river area is a tourist area so low and add a minimum level of environmental "selective" capitalization of . Enjoy an impressive attention in autumn periods, the city day of Panciu or other manifestations tourism (Wine Route)". It is clear that it's a "selective" capitalization of tourist attractions.

It was determined the degree of capitalization for the cultural tourist attractions by applying a questionnaire. It was mentioned that 56% had secondary education and came from rural areas aged 21-40 years. The vast majority believe that the area \_ \_ is not accessible in the winter, because \_ it was quite



dangerous. 70% of respondents come on weekends and do not stay more than three days, in order to relax. Tourists do not know that area are tourist attractions to visit.



Photo 1: House of Mos Ion Roata, Campuri



Photo 2: The church Sfanta Parascheva - Campuri

Tourists know there are some places to visit only in the Susita upper basin (monastery and hermitage Soveja).

Interviewed persons mentioned that tourism practice rarely because they have no money and time. Over 70% of respondents worked in the past 3 years in the mountain and coastal views without having to visit other tourist attractions.

In general, it can be mentioned that the only connection with the anthropogenic natural tourist objectives and anthropogenic can result in real value of the landscape, thus forming a well structured tourism potential and highlighted. The improvement of rural tourism, of agrotourism, of values and customs specific to the area could be important aspects to be taken into account.

A first direction of approach would be the effective management of of European funds and money for improvements, repairs and upgrades. Poor management will lead to loss the funds and the loss of the quality to invest in the area. It is clear that only the existence of paper proposals does not help in making clear measures

Another direction is given by the arrangement in the upper sector Susita by markings and signs to guide hiking enthusiasts. It is intended that the landscape is the upper sector which means the traveler travels to conquer the higher areas.

Another issue relates to the need to invest in tourism infrastructure in Soveja and succeed to restore functionality to the cultural tourism Poiana Lunga - Soveja.

## REFERENCES

1. Gheorghilas, A., 2011, *Geografia turismului. Metode de analiza in turism*, Editura Universitara, Bucuresti.
2. Grumăzescu, H. 1973. *Subcarpații dintre Călnău și Șușița. Studiu geomorfologic*, Editura Academiei, Bucuresti (teza de doctorat).
3. Huybers, T., Bennett J. 2003, Environmental Management and the Competitiveness of Nature-Based Tourism Destinations, *Environmental and Resource Economics* **24**: 213–233, 2003.
4. Voicu, S. 2011. *Potentialul turistic al dealurilor si podisurilor dintre Mures si Tarnava Mare*, Universitatea din Bucuresti, Facultatea de Geografie (rezumatul tezei de doctorat).
5. <http://www.panoramio.com/photo/39961142>
6. <http://www.primariacimpuri.ro/vizualizeaza.php?id=2>

## ПЕРЕВОЗКИ ПАССАЖИРОВ ИЗ Г. КЕМЕРОВО В ДРУГИЕ ГОРОДА СИБИРСКОГО РЕГИОНА И СОПРЕДЕЛЬНЫХ ТЕРРИТОРИЙ

*Батурин А.С., Кемеровский государственный университет, г. Кемерово*

Сейчас современную жизнь трудно представить без туризма. Практически каждый человек пытается провести свой отпуск в другой обстановке, которая кардинально отличается от повседневности. И не редкостью таким местом оказываются какие-либо туристические базы. Поскольку не все люди могут позволить себе отдых за границей, то они выбирают более близкие места. Сибирский регион отличается от других своеобразной красотой природы. И здесь может встать вопрос о том, каким же образом добраться до тех мест, которые хотелось бы посетить. Одним из самых распространённых способов – это автомобильный транспорт. В данной статье речь пойдёт о том, каким образом при помощи автомобильного транспорта люди добираются из г. Кемерово к местам, которые относятся к Сибирскому региону и сопредельным территориям. Поскольку не каждый человек обладает личным автомобилем, здесь на помощь приходят в первую очередь пассажирские автотранспортные предприятия.

Автомобильные пассажирские перевозки осуществляются не только во всех городах и районах Кемеровской области, автобусные маршруты связывают между собой города Кемеровской области с областными центрами соседних регионов: Новосибирском, Томском, Барнаулом, Омском, Красноярском, Усть-Каменогорском. На 2007 г. Кузбасс имел самую развитую сеть маршрутов в Сибири – более 800 маршрутов автобусного и городского электрического транспорта. Дополнительно летом ежегодно вводится около 100 сезонных маршрутов до садовых обществ и мест массового отдыха.

В 2006 г. за счёт средств региональной целевой программы «Транспорт» транспортным предприятиям приобретено и передано 139 автобусов, 175 автобусов для нужд бюджетных организаций. За 2006 – 2007 гг. при помощи данной целевой программы «Транспорт» обновился парк автобусов, выполняющих областной государственный и муниципальные заказы по перевозке пассажиров. Средний возраст автобусов сократился с 7,9 лет в начале до 6,3 лет в конце 2006 г. [1].

Теперь стоит сказать о пассажирских автотранспортных предприятиях г. Кемерово, которые производят перевозку пассажиров не только внутри города и в пригородном направлении, но и в межобластном. Это – Некоммерческое партнерство «Ассоциация Работников Индивидуального Автомобильного Транспорта» (НП АРИАТ), ООО «Сибтехсервис-1», ООО «Северная автобаза», ООО "АТП "Прогресс Автолайн", ОАО «Кемеровская электротранспортная компания», Государственное предприятие Кемеровской области «Кемеровская Автоколонна 1237», ОАО «Автотранспортное предприятие № 3», ОАО «Кемеровское пассажирское автотранспортное предприятие 1», ООО «Автоколонна № 1962», Некоммерческое партнерство «Сибирская Компания Автомобильного Транспорта» (НП СКАТ), ООО «ТПК Саланг», Индивидуальные предприниматели: Швабов, Большанин, ООО «Кемеровоэлектротранс» [2]. Одним крупнейших и возрастных является пассажирское автотранспортное предприятие № 1 (далее – ПАТП № 1).

ПАТП № 1 возит пассажиров в такие города как Томск, Новосибирск, Красноярск, в Казахстан, а также есть туристический маршрут Кемерово – оз. Чемал (республика Алтай). Это предприятие первым освоило автобусы иностранных производителей – Volvo и Scania – именно для дальних поездок [3].

Кемерово - один из немногих городов Сибири и Дальнего Востока, руководству которого удаётся сохранить полный контроль над работой пассажирского транспорта, в том числе «коммерческого». Это стало результатом введения в основу транспортной деятельности договорных отношений между администрацией города и исполнителями перевозок. Основной задачей МБУ "Управление Единого Заказчика Транспортных услуг" является реализация механизмов регулирования транспортной деятельности на территории г. Кемерово. Для договорных экономических отношений требуется ежедневное изучение пассажиропотоков, определение необходимых городу объемов перевозок, оперативное регулирование и контроль транспорта на маршрутах, учёт выполненной транспортной работы [4].

В сборнике «Кузбасс. История в цифрах» есть таблица, которая носит название «Перевозки пассажиров транспортом общего пользования по видам сообщения». На момент 2007 г. междугородним автобусным сообщением было перевезено 6,7 миллионов человек. Для примера в этой же таблице представлен далёкий 1970 г. Здесь присутствует цифра в 8,0 миллионов человек [5]. То есть видна тенденция снижения пользования маршрутными автобусами. Это объяснимо. Сейчас большая часть людей пытается использовать личные автомобили или же их арендовать, так как это достаточно удобно. В этой же таблице представлен и железнодорожный транспорт дальнего сообщения, который пользуется ещё меньшей популярностью, нежели автобусный. Здесь представлены следующие цифры: в 1970 г. – 5,9 миллионов человек, а в 2007 г. – 1,1 миллион человек [5]. Также в таблице представлены пригородное и внутригородское сообщения, которое характеризуется не только автобусным и железнодорожным видами, но и внутренним водным, трамвайным и троллейбусным. Но так как это данные не соответствуют данной тематике, они рассматриваться не будут.

Но всё же транспорт в целом и автомобильный в частности является важной артерией для развития экономики. Если допустить такую возможность, что транспорт остановится, то стоит задаться вопросом: «А что произойдёт с нашей экономикой в целом и каждой отраслью в частности?». Думаю, ответ очевиден – ничего хорошего точно не будет. Так что без автомобильного транспорта в настоящее время никуда, в том числе и при развитии туристической сферы.

Нельзя обойти стороной и основные места, откуда отходят маршрутные автобусы в другие города Кемеровской области, близлежащих областей и в страны ближнего зарубежья. И самым главным таким местом является, естественно, автовокзал. Открыт он был ещё в далёком 1966 г. Расположен он в г. Кемерово по адресу проспект Кузнецкий, 81 и находится в непосредственной близости от железнодорожного вокзала. Кемеровский автовокзал является довольно таки крупным транспортным узлом Сибирского региона. Обслуживает он 63 маршрута из которых 9 – пригородные, 39 – междугородние, 11 – межсубъектные и 4 – международные. Основные направления движения автобусов с Кемеровского автовокзала следующие: города Кемеровской, Новосибирской и Томской областей, Красноярский и Алтайский края, республики Алтай, Хакасия и Тыва, а также страны ближнего зарубежья – Казахстан и Киргизия. Автовокзал имеет 9 платформ, с которых в разные направления отправляются по 10 – 12 тысяч, а в праздничные и выходные дни до 14 тысяч пассажиров. Реконструкция автовокзала произошла в 2005 г. С 2003 г. является структурным подразделением ГУ (государственное учреждение) «Кузбасспассажиравтотранс». [6].

ГУ «Кузбасспассажиравтотранс» было создано 1 июля 2003 г. в результате мероприятий по реорганизации автомобильного пассажирского транспорта, на основании распоряжения администрации Кемеровской области от 19.05.2003 г. № 513-р. В структуру ГУ «Кузбасспассажиравтотранс» входят 9 автовокзалов, 17 автостанций и 4 автокасса, сеть которых в нашей области — одна из самых развитых в Сибирском регионе. Они выполняют функции производственной деятельности по обеспечению перевозок и обслуживанию пассажиров. С автовокзалов и автостанций области перевозится от 35 до 45 тысяч пассажиров в день [7]. На конец 2006 г. данное учреждение обслуживало 18 городов, 36 рабочих посёлков, более 600 сёл и деревень. Общая численность работников автопредприятия составляет более 6 тысяч человек, которые ежедневно перевозят и обслуживают свыше 600 тысяч пассажиров [8].

Кроме автовокзала административного центра Кузбасса, то есть г. Кемерово, подобные организации есть и в других городах этой области. Совсем недавно был построен автовокзал в г. Киселёвск, автостанция в рабочем посёлке Верх-Чебула [1]. Автовокзалы и автостанции для удобства пассажиров и повышения эффективности труда работников оборудуются автоматизированными системами продажи билетов с использованием новых компьютерных

технологий. Эта система позволяет сократить время, необходимое на кассовое обслуживание пассажиров, ввести персональный учёт граждан, пользующихся мерами социальной поддержки по оплате проезда, посредством модемной связи использовать систему удалённой продажи билетов [1].

Таким образом, из всего вышеизложенного можно сделать ряд выводов:

Во-первых, г. Кемерово и в частности его пассажирские автотранспортные предприятия являются одним из важнейших узлов транспорта Сибирского региона. Достаточно просто посмотреть на географию перевозок пассажиров из г. Кемерово: это не только пригородные и областные перевозки, но и не малое количество перевозок по всему Сибирскому региону и даже в ближнее зарубежье. Притом междугородними перевозками практически не занимаются частные лица, в основном это именно автотранспортные предприятия. Это очень важно в том плане, что междугородние перевозки достаточно ответственное дело.

Во-вторых, количество таких предприятий растёт. Это видно из того факта, что в 2003 г. было создано государственное учреждение «Кузбасспассажиравтотранс». Сейчас оно занимает одну из ведущих ролей.

В-третьих, именно автомобильный транспорт опережает по перевозкам любой другой вид транспорта. Это уже видно из тех цифр, которые приведены выше и есть в статистическом сборнике «Кузбасс. История в цифрах».

И, наконец, в-четвёртых, по сравнению с другими областями, в Кемеровской идёт постоянное обновление автопарка. Так говорил в интервью в октябре 2006 г. генеральный директор Михаил Абрамович Деревягин: «Если в других областях говорят об изношенности подвижного состава автомобильного транспорта, то в Кузбассе уже привыкли к тому, что он постоянно обновляется. Только за последние два года при поддержке губернатора и реализации программы «Транспорт» наша область получила свыше 700 новых автобусов» [8].

Это что касается выводов. Если брать во внимание рекомендации, то здесь автор может пожелать только того, чтобы пассажирские автомобильные перевозки продолжали развиваться в том же направлении. И, наконец, можно сделать обобщённый вывод о том, что туризм не сможет полноценно существовать без автомобильного транспорта.

#### ЛИТЕРАТУРА

1. Смолего В.Г. Транспорт Кузбасса // Кемерово. – 2007. – 16 марта. - № 1. – С. 2.
2. Управление единого заказчика транспортных услуг [Электронный ресурс]. – Режим доступа:// <http://www.kemgortrans.ru/?module=infolent&id=21>
3. Цветкова Т. ПАТП-1: Будем ездить и в Казахстан! // Комсомольская правда. – 2005. – 28 окт. – № 169. – С. 24.
4. Управление единого заказчика транспортных услуг [Электронный ресурс]. – Режим доступа:// <http://www.kemgortrans.ru/?module=content&id=17>
5. Кузбасс. История в цифрах: статистический сборник / Федеральная служба государственной статистики. Территориальный орган по Кемеровской области: [редкол.: С. М. Гиригорьев (пред.) и др.]. – Кемерово: [б. и.]. – 2008. – С. 230.
6. Википедия. Кемеровский автовокзал [Электронный ресурс]. – Режим доступа:// [http://ru.wikipedia.org/wiki/%D0%CA%D0%EC%D0%F0%D0%EE%D0%F1%D0%EA%D0%8%E9\\_%D0%E2%D0%EE%D0%EE%D0%EA%D0%7%D0%EB](http://ru.wikipedia.org/wiki/%D0%CA%D0%EC%D0%F0%D0%EE%D0%F1%D0%EA%D0%8%E9_%D0%E2%D0%EE%D0%EE%D0%EA%D0%7%D0%EB)
7. ГУ «Кузбасспассажиравтотранс» [Электронный ресурс]. – Режим доступа:// <http://kpat.ru/about.php>
8. Деревягин М.А. Больше поездок, надёжных и разных // Кузбасс. – 2006. – 27 октября. - № 202. – С. 3.

#### ОЗЕРА ХРЕБТА ЧИХАЧЕВА

*Бородавко П.С., ИМКЭС СО РАН, Томск*

Озера Юго-Восточного Алтая весьма многочисленны, однако, до недавнего времени, специальных исследований направленных на их изучение не проводилось. Имеющиеся литературные сведения по некоторым озерам, основанные на устаревшем картографическом материале, часто не соответствуют действительности.





Рисунок 1. Схема размещения объектов озерной системы р. Юстыд.

Озера верховьев р. Юстыд (Республика Алтай, Кош-Агачский район) занимают дно долины ее главных притоков (Рисунок 1). Правый приток – р. Нарынгол, взяв начало на западных склонах хребта Чихачева, образует большое (до 3 км в длину) оз. Киндыкты-Куль. По левому притоку (р. Богуты) последовательно снизу вверх расположены озера Нижнее Богутинское, Среднее Богутинское и Большое Богутинское (до 3,5 км в длину). По происхождению это типичные моренно-подпрудные озера. Кроме вышеобозначенных, относительно крупных водоемов, в пределах водосборного бассейна широко распространены (62 озера) и более мелкие (площадью от 0,05 до 0,3 км<sup>2</sup>) озера локализованные в карах, межморенных понижениях и термокарстовых западинах. Глубина их не превышает 3 - 5 метров (Рис. 2,3,4), подавляющее большинство озер не имеет открытого стока. В отношении окружающей растительности местность представляет яркий пример перехода высокогорной Чуйской степи в горную тундру. Окрестности озер совершенно безлесны. При общем господстве луговых осоко-злаковых и кобрезиевых тундр здесь имеются участки кустарниковой тундры, высокогорной степи и альпийской растительности. Раннее замерзание озер и их позднее вскрытие (конец мая), холодная снеговая вода с небольшим содержанием минеральных солей определили бедность видового состава водной растительности.

Первое географическое описание верховьев Юстыда было выполнено В. В. Сапожниковым [2]. В 1957 г, в период МГТ, был сделан детальный геоморфологический очерк долины, выдержки из которого [1] мы приводим ниже.

В самых верховьях р. Юстыд залегает небольшой висячий ледник, который спускается в корытообразную долину с крутым скалистым дном и сильно сглаженными склонами. Дно ложбины ледника настолько крутое, что обломки, поступающие со стороны ледника и с высокого склона, скатываются вниз по дну трога к более пологой части. В зимнее время здесь, по-видимому, бывают крупные лавины, доставляющие много обломочного материала, скапливающегося в виде огромного конусообразного вала. Вниз по течению продольный профиль трога постепенно выполаживается, долина расширяется, на высоте 2700 - 2750 м трог перегороден конечной мореной высотой до 20 м. По краям вал смыкается с мощными осыпями, маскирующими морену. Ниже первой конечной морены с левой стороны к главной долине спускаются две висячие долины с высотой приустьевых ступеней до 200 м. Верхняя висячая долина, более короткая, является каровой, она заполнена продуктами выветривания. Вторая долина, значительно больших размеров (до 8 км), в своем тылу имеет каровый ледник. Этот ледник имеет северную экспозицию и достигает 250 м ширины и 600 - 700 м длины. Конец его

находится на высоте 3020 м. Кар заполнен ледником почти полностью. На поверхности ледника наблюдается сравнительно небольшое количество моренного материала. Перед ледником, в 50—70 м от него, находится конечный моренный вал, сложенный гранитными обломками, перемешанными со сланцевыми, и щебнем роговиков, гранитов и сланцев. Эта конечная морена находится на самом краю крутого пересекающего долину уступа высотой до 100 м. С внешней стороны высота вала достигает 50 м. Внутренний склон его имеет высоту до 8 - 12 м. Ближе к правому борту трога и леднику единый вал отсутствует. Здесь располагаются невысокие цепочки холмов, между которыми наблюдаются западины. Внизу, у подножия уступа в коренных породах, склон, покрытый осыпями и моренным материалом, упирается в мощные нагромождения каменного глетчера, достигающего в длину 400 - 450 м. По краям он ограничен ложбинами глубиной в 40—50 м; его поверхность крайне неровная, изобилует пологими понижениями и глубокими термокарстовыми провалами. В понижениях среди огромных глыб встречается лед, видимо, конжеляционного происхождения. Нижнюю половину каменного глетчера пересекают каменные валы шириной 10 - 15 м. Поверхность этих образований покрыта глыбами размером до 5—6 м. Валы в средней части несколько выгнуты вниз по долине и сливаются по краям со сплошными нагромождениями, тянущимися вдоль боковых ложбин. С крутых и скалистых склонов к неровной поверхности каменного глетчера спускаются конусы аккумуляции, состоящие из обломков мелкозернистых гранитов и роговиков. Обломки имеют свежие изломы и острые режущие ребра. Особенно заметный по величине конус аккумуляции расположен ближе к скалистому уступу у конца ледника в начале каменного глетчера. Здесь на крутом и скалистом склоне залегает небольшой висячий ледник. Ниже этого ледника видна крутая, заложённая в скалах ложбина, по которой часто падают камни и срываются лавины.

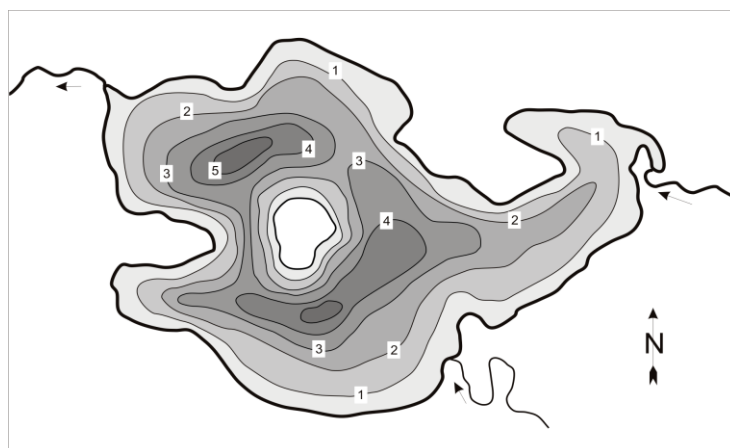


Рисунок 2. Батиметрическая схема оз.

У конца каменного глетчера, на высоте 2890 м, расположено озеро овальной формы, перед которым находится гранитный порог с заметными следами ледниковой полировки. По долине спуск от озера на протяжении 200 м тянется по гранитным отполированным скалам среди крупных валунов. У подножия этого пологого уступа на высоте 2800 м находится почти ровная площадка длиной в 200 м и шириной 60—70 м. Поверхность ее заболочена и по краям ограничивается конусами осыпей и мощными выносами с крутых бортов долины. Ниже по долине описанная площадка ограничивается пологим спуском протяженностью 300 м. Долина здесь заметно расширяется; на высоте 2750 м находится озеро длиной до 350 м. На левой стороне долины в склоны врезан кар, расположенный приблизительно на высоте предыдущего уступа. Кар разрушен и полузасыпан обломками сланцев. С правой стороны берег озера протягивается по скалистому склону долины и крутым высоким осыпям. Озеро оканчивается перед отпрепарированным ледником пологим скалистым порогом шириной до 150 м. Высота приустьевой ступени висячей долины достигает 200 м, она очень крутая и скалистая.

Стены трога р. Юстыд ниже висячей долины имеют высоту до 300 м. Вдоль склона на правой стороне трога на сланцах и песчаниках наблюдаются моренные отложения исключительно из гранитных обломков. Остатки боковой морены над дном трога легко прослеживаются до высоты 300 - 350 м. Местами свежие сланцевые осыпи покрывают гранитные обломки, но в промежутках между осыпями морена гранитного состава наблюдается ясно. По положению этих светлых, принесенных ледником гранитных обломков, выделяющихся

на темном сланцевом склоне, устанавливается максимальная мощность ледника в долине р. Юстыд, которая во время последней ледниковой эпохи достигала 300 - 350 м. На 500 м ниже описанной висячей долины находится озеро длиной до 1 км (Рисунок 4), подпруженное конечной мореной шириной до 150 м и высотой от 7 до 30 м. Конечная морена расположена на высоте 2530 - 2570 м (уровень озера 2570 м) и находится в 9 км от первой. Она состоит из двух рядом расположенных валов, перегораживающих долину. Верхний вал достигает высоты 25 - 30 м. Между валами — округлое озеро, лежащее на высоте 2540 м. Внешний склон верхнего вала отлогий (10 - 15°), внутренний, обращенный в сторону ледника, крутой. Нижележащий вал более распластан и растянут по долине. Ближе к левому склону долины оба вала постепенно сливаются и, огибая полукругом конец древнего ледника, теряются среди высоких осыпей.

В составе моренных отложений чаще всего встречаются гранитные обломки, перемешанные с серым суглинком. Поверхность морены интенсивно задернована луговой растительностью и высокогорной березкой. Фронтальная морена размыта; р. Юстыд образовала в ней проход шириной в 25—30 м, усеянный крупными гранитными валунами. Высота подножия нижнего вала конечной морены 2530 м. Ниже по течению трог заметно расширяется; ровное, местами заболоченное дно покрыто густой травянистой и моховой растительностью. В 2 км от описанной конечной морены долина открывается на обширное предгорное плато, покрытое моренными холмами и грядами, между которыми расположены небольшие озера.



Рисунок 3. Батиметрическая схема оз.

#### Узунколь

**Озеро Киндыктыкуль** (Рисунок 2) является самым крупным из отмеченных выше. Водоем вытянут вдоль долины Нарынгола в направлении с запада на восток. Длина озера 2450 м, наибольшая ширина — 1750 м, площадь 2,77 км<sup>2</sup>. Имеет несколько крупных заливов и далеко выступивший от западного берега мыс, напротив которого находится остров 250 x 150 м. Мыс и остров делят озеро вдоль на южную менее проточную и северную проточную половины. С восточной стороны в озеро впадает два притока, а в северо-западной части, в прорыве моренного вала, берет начало единственная река. По распределению глубин и особенностям рельефа дна в Киндыктыкуле выделяются два участка, отделенные друг от друга валообразным поднятием, с крутизной подводных склонов — 5-10°. Господствующая глубина озера 3—5 м. Наибольшая глубина (до 7,5 м) находится в северо-западной части, перед подпруживающей мореной. Прозрачность воды позволяет видеть дно почти на всем протяжении озера. Температура поверхностного слоя воды равна 12°, придонного — 6,3°. Основной грунт светло-серый ил минерального происхождения.

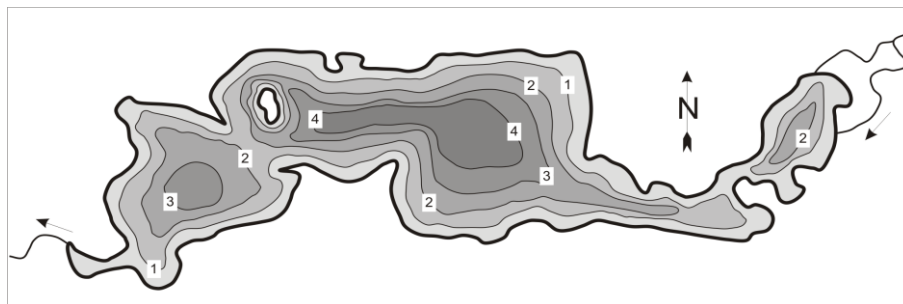


Рисунок 4. Батиметрическая схема оз. Б. Богутинского

**Озеро Нижнее Богутинское** Расположено в долине левого притока р. Юстыд, в 7 км от места слияния его с правым притоком. Имеет форму узкого сегмента. Вытянуто вдоль долины с

северо-запада на юго-восток. Длина около 1520 м, наибольшая ширина — 570 м, площадь 0,72 км<sup>2</sup>. Озеро проточное, с юго-востока в него впадает р. Богуты вытекающая в прорыве древнего моренного вала в северо-западном конце озера. Дно озера сложено гранитными валунами и скалами, перекрытыми толщей илистых отложений. Лишь в прибрежной части каменистое ложе выступает из-под ила, переходя в берег. Господствующий грунт дна — ил светло-серого цвета, минерального происхождения. Глубина озера на всем протяжении колеблется в пределах 3,5—4 м, с углублением до 5 м перед подпруживающей мореной. Прозрачно до дна. Температура поверхностных слоев 11°С, придонных 6°. Каменистые берега и суровый климат не способствуют развитию прибрежно-водной растительности, поэтому она здесь отсутствует. Основной макрофит озера - нителла (*Nitella opaca* Ag.)

**Озеро Среднее Богутинское** находится выше по течению реки, в 10 км к югу от оз. Нижнебогутинского. Имеет округлую форму и небольшие размеры. Максимальная ширина около 300 м, площадь 0,48 км<sup>2</sup>. Кроме основной р. Богуты, питающей это озеро, в него впадает с восточной стороны небольшой безымянный ручей. Дно вблизи берегов сложено валунами. В центральной части водоема они скрыты серым наилком. Максимальная глубина озера 4 м. Прозрачность - до дна. Температура поверхностных слоев воды 9-10°, придонных 7°. В этом озере, как и в оз. Нижнее Богуты, основное растение *Nitella opaca* Ag., образующая темно-зеленые дернины, резко контрастирующие с участками голого дна. Редкие экземпляры рдеста сквознолистного встречаются и здесь. Береговых зарослей нет.

**Озеро Большое Богутинское** расположено в 1,5 км к востоку от Среднего Богутинского. Водоем вытянут по направлению долины с запада на восток. Длина 3400 м, наибольшая ширина 900 м, площадь 2,33 км<sup>2</sup>. Очертание береговой линии довольно сложное (Рисунок 4). В западной части имеется несколько заливов и небольшой остров. Южные, северные и западные берега сложены валунами. В прибрежной части они выходят на поверхность.

В центральной части водоема скрыты под толщей илистых отложений. Восточный берег, близ устья р. Богуты, состоит из мелкой гальки и крупного песка. Микрорельеф берега осложнен серией небольших береговых валов. Единственный исток озера р. Богуты берет начало в северо-западной части озера. Несмотря на значительные размеры, озеро на всем протяжении мелководно. Средняя глубина 3,5—4 м. максимальная до 5 м. Основной грунт дна — светло-серый ил, имеющий у восточного берега примесь песка. Температура поверхностного слоя воды 8°, придонного 6°. Прозрачность — до дна. Видовой состав макрофитов представлен двумя растениями — нителлой и рдестом сквознолистным. Общее покрытие дна нителлой составляет около 5%. Каменистые берега не содержат типичных зарослей прибрежно-водных растений.

Последнее оледенение четвертичного периода было наиболее важным фактором в формировании бассейна и котловины озерной системы Юстыда. В максимум развития оледенения позднего неоплейстоцена, ледники покрывали все предгорья, полностью включая современный водосборный бассейн рек Богуты и Нарынгола. Из центральных, наиболее приподнятых частей хр. Чихачева ледники продвигались к подножиям, изменяя рельеф подстилающей поверхности. Таким образом, озерная система Юстыда по своему происхождению относительно молода. Она заканчивала свое формирование и приобретала современный облик всего несколько тысяч лет назад, вероятно, уже на памяти древних жителей этих мест.

*Исследования поддержаны Грантом РФФИ 13-05-00111 А*

#### ЛИТЕРАТУРА

1. Ивановский Л. Н. Новые данные по древнему оледенению в верховьях р. Чуи. Современные вопросы гляциологии и палеогляциологии. Географический сборник XVII. М., Л., Наука. 1964. С 158 – 170.
2. Сапожников В. В. По Русскому и Монгольскому Алтаю. Географии, М., 1949.

#### ТУРИЗМ В ЗАБАЙКАЛЬСКОМ НАЦИОНАЛЬНОМ ПАРКЕ: ПРОБЛЕМЫ И ПЕРСПЕКТИВЫ РАЗВИТИЯ

*Будаев С.Л., Томский государственный университет, г. Томск*

Забайкальский национальный парк был образован в 1986 г. на территории Бурятии с целью сохранения уникального природного комплекса бассейна озера Байкал. Он относится к числу



национальных парков России, полностью отвечающих рекомендациям ЮНЕСКО, предъявляемым к этой категории особо охраняемых природных территорий: «Уникальные, хорошо сохранившиеся природные экосистемы и ландшафты, расположенные на компактной территории, обладающие достаточно большой площадью».

Территория парка охватывает западный макросклон Баргузинского хребта, Ушканьи и Чивыркуйские острова, горный массив полуострова Святой Нос, акваторию Баргузинского и Чивыркуйского заливов.

Данный район отличается высокой эстетической привлекательностью ландшафтов, наличием уникальных и редких природных объектов, своеобразием и богатством животного мира. На территории парка выявлено более 10 тыс. га природных насаждений особой ценности. В особо ценные выделены сообщества кедрового стланика и ерника. Из редких млекопитающих в парке обитают прибайкальский черношапочный сурок и байкальская нерпа. В оз. Байкал встречается целый ряд эндемичных видов рыб: омуль, большая и малая голомянки и др. К особо ценному и редкому виду относится сибирский осетр.

В силу благоприятных по своему функциональному назначению представленных здесь ландшафтов территория парка может быть использована в просветительских, культурных, научных, воспитательных и туристско-рекреационных целях.

В пределах парка выделяются следующие крупные объекты для посещения: Чивыркуйский и Баргузинский заливы, Баргузинский хребет и Чивыркуйский перешеек, полуостров Святой Нос.

Одним из наиболее интересных, привлекательных и посещаемых мест в парке является Чивыркуйский залив. Залив далеко вдается в сушу и относится к самому живописному из всех байкальских заливов. В заливе 7 островов, которые очень живописны при осмотре с борта теплохода. Чивыркуйский залив привлекателен для водных прогулок и рыбной ловли.

Особый интерес представляют Ушканьи острова. Самая высокая часть Большого Ушканьего острова и все остальные острова образованы красивыми мраморами, оттенки которых меняются от светло-желтого до темно-вишневого. На каменистых берегах островов находятся лежбища байкальской нерпы.

Заповедный статус и удаленность от материковых берегов с поселениями людей помогли сохранить природу островов в первозданном состоянии. На Большом Ушканьем острове расположена постоянно действующая с 1897 г. старейшая на Байкале метеостанция и находится кордон национального парка [1].

Прибрежная зона Баргузинского залива представлена древними береговыми песчаными валами. Туристов привлекают многокилометровые пляжи с чистейшим песком вдоль залива, черемуховые заросли, кедровый стланик.

Рельеф и растительность полуострова Святой Нос представляют большой интерес для научного туризма. Высота горных вершин полуострова над уровнем оз. Байкал составляет 1420 м, а над уровнем Мирового океана – 1876 м. Первоначально Святой Нос был островом, который впоследствии соединился с материком намывным перешейком.

На Чивыркуйском перешейке располагается один из самых крупных в прибрежной части Байкала водно-болотный комплекс. Это одно из трех крупнейших мест гнездования птиц на Байкале, в том числе орлана-белохвоста, скопы, филина, беркута, сапсана. Здесь допускается ограниченная рыбохозяйственная деятельность, регулирование численности ондатры, ограниченный орнитологический туризм.

Высокая сохранность природных экосистем, отдаленность от крупных населенных пунктов, слабая хозяйственная освоенность и заселенность в сочетании с уникальностью природных комплексов определили выбор стратегии развития как Парка дикой природы. С этим имиджем в 2011 г. парк отметил 25-летнюю годовщину своего создания.

Однако в последние годы наметилась опасная тенденция деградации природных комплексов в результате усиливающейся рекреационной деятельности, главным образом - «дикого» туризма, трудно поддающегося контролю и наиболее негативно влияющего на экосистемы. За последние три года парк посетило в среднем около 30 000 человек в год. И только 500-600 чел. проживало в пяти небольших турбазах. Остальные проживают в летних палаточных лагерях и относятся к категории неорганизованных «диких» туристов. Основная их масса в летний сезон концентрируется на прибрежных ландшафтах Баргузинского и Чивыркуйского заливов. Здесь представлены ценные береговые экосистемы песчаных пляжей и дюн и к тому же чрезвычайно чувствительные к антропогенным воздействиям.

Данная проблема становится особенно актуальной в связи с завершением реконструкции дороги от Улан-Удэ и строительства моста через р. Баргузин. В результате количество туристов в парк может увеличиться в 10 раз. Такой турпоток будет крайне тяжело организовать при нынешней численности штата парка, которая составляет всего около 60 человек.

В настоящее время к числу основных задач, стоящими перед сотрудниками парка, относятся следующие: 1. Развитие активного познавательного туризма на базе экологических троп в рекреационной зоне парка. 2. Развитие сети небольших туристических баз для обеспечения комфортного отдыха с соблюдением требований экологической безопасности в рекреационной зоне и зоне обслуживания посетителей. 3. Решение проблемы массового туризма посредством создания турбаз как альтернативных мест отдыха, на участках, допускающих интенсивные рекреационные нагрузки, в зоне обслуживания посетителей. 4. Создание крупных туристско-рекреационных комплексов в буферной зоне парка [2].

На территории парка для видов активного познавательного туризма действуют туристические маршруты по тропам. Вот основные туристические тропы: «Путь к чистому Байкалу» - через Баргузинский хребет; «Тропа испытаний» - на гольцовое плато п-ова Святой Нос; «Чивыркуйская сказка» от п. Монахово до источника Змеевой. Водные маршруты проходят в акватории берегов Байкала. Имеется лыжный маршрут по льду «Байкальская Арктика». Автомобильные маршруты пролегают по дороге от Усть-Баргузина до п. Курбулик.

Для дальнейшего развития познавательного туризма требуется обеспечить обустройство троп, с созданием смотровых площадок, мест наблюдения за дикими животными. Необходимо разработать комплекс экологических программ для различных категорий посетителей.

Для организованного комфортабельного отдыха в бухте Змеевая в летний период устанавливается плавучая гостиница «Эко-тур». Плавучая гостиница «Гармония» находится в бухте Крохалиная. На берегу бухты Безымянная в летнее время организуется турбаза «Земля Байкала». В п. Катунь действует гостиничный дом. В поселке Монахово имеется турбаза, совмещенная с кордоном парка, а также научный стационар. В устье р. Малая Черемшаная находится ведомственная турбаза, принадлежащая Ангарской нефтехимической компании. Территориальная форма такого освоения имеет очаговую, сетевую и линейно-узловую структуру. Уровень освоения низкий.

Перспективы структурно-функциональной организации туристско-рекреационного комплекса связывается с расширением планировочных пунктов и планировочных осей в виде новых турбаз и туристских троп. Такой подход позволит в значительной мере решить проблему массового туризма посредством перераспределения туристских потоков из палаточных лагерей «дикого» туризма в обустроенные палаточные лагеря и турбазы, в том числе выполняющие функции социальных баз отдыха.

Проблему перераспределения туристов во многом решит создание опорных турцентров - крупных объектов туристско-рекреационной инфраструктуры в наиболее доступных местах с устойчивыми и менее ценными ландшафтами. Путем грамотного планирования и эффективного менеджмента здесь может быть создана искусственная рекреационная среда, позволяющая без ущерба для окружающей природы разместить объекты туристической инфраструктуры. Это обеспечит прием большого количества посетителей с предоставлением широкого спектра услуг сервисной службы.

Таким образом, решением наиболее актуальной для парка проблемы массового пассивного «дикого туризма» и ее возможного обострения в связи с увеличением потока посетителей является организация рекреационного пространства с выделением обустроенных центров концентрации туристских потоков. В перспективе на базе этих центров наряду с пассивным отдыхом будут развиваться активные формы регулируемого массового спортивного туризма. Получит дальнейшее распространение активный познавательный регулируемый туризм маршрутного типа по экологическим тропам.

Для решения поставленных задач требуется серьезная государственная поддержка, отдельные меры которой уже осуществляются. При этом с учетом специфики того или иного ООПТ следует определить оптимальное соотношение различных видов туризма: рекреационного и познавательного, активного и пассивного, ограниченного и массового. Стратегическим направлением развития должны быть организованные формы туризма: ограниченный активный познавательный маршрутный туризм и массовый пассивный стационарный социального типа с последующим развитием отдыха и активных видов туризма с диверсификацией видов, уровня и цен предоставляемых услуг на создаваемых туристско-рекреационных комплексах.

## ЛИТЕРАТУРА

1. Волков С. По Байкалу. М.: АСТ Москва, 2010 – 576 с.
2. Активный и пассивный туризм в Забайкальском национальном парке: проблемы и перспективы развития / А. Д. Абалаков [и др.] // Активный туризм в Байкальском регионе: реальность и перспективы : материалы Междунар. науч.-практ. конф., посвящ. 80-летию БГПИ-БГУ (Улан-Удэ, 29 марта 2012 г.). - Улан-Удэ, 2012. - С. 9-12.

### НЕКОТОРЫЕ ПРОБЛЕМЫ РЕЛИГИОЗНОГО ТУРИЗМА ПРАВОСЛАВНЫХ ФРАНЦУЗСКИХ ГРАЖДАН РУССКОГО ПРОИСХОЖДЕНИЯ

*Буркин С.Ю., Томский государственный университет, г. Томск*

Паломничество является не только религиозным актом, но и формой чрезвычайно распространенного и прибыльного туризма. Многие страны считают поддержание религиозного туризма стратегическим направлением своей политики. В результате масштабных исторических процессов за пределами нашей страны оказались миллионы наших соотечественников. Львиная их доля проживает сегодня и во Франции. Отличительной чертой русской диаспоры в этой стране является наличие большого слоя французских граждан сохранивших русские традиции и православную духовность. Однако прошло уже четверть века с тех пор как путешествие в Россию перестало быть событием из ряда вон выходящим, но посещение святынь исторической Родины не стали для православных эмигрантов традицией. Именно комплексу причин, по которым «старые русские» не совершают регулярных и организованных паломнических туров в Россию, и посвящена эта статья.

Еще до так называемой «Первой волны», связанной с революционными событиями и последствиями Гражданской войны (1917 - 1923), во Франции проживала довольно крупная русская община. Односложное выражение Карамзина «Воруют» о российской действительности по версии Сергея Довлатова была произнесена знаменитым русским писателем в Париже в дни Великой французской революции: «Двести лет назад историк Карамзин побывал во Франции. Русские эмигранты спросили его: «Что, в двух словах, происходит на родине?» Карамзину и двух слов не понадобилось. «Воруют», - ответил Карамзин...» [1].

И действительно жизнь чуть ли не всей русской элиты конца XVIII – начала XX веков была тесно связана с Францией, отождествляемой в высших кругах России не только с эталоном европейской культуры, но и с эталонами рекреационных ресурсов. Достаточно вспомнить Владимира Набокова и его автобиографическую книгу «Другие берега», где он живописует отдых русских и французских буржуа в Биарриц. И как забавно было автору этой статьи убедиться в силе туристического стереотипа, когда мы с супругой бросили наш отдых на средиземноморском побережье на Коста-Браве, чтобы пересечь Пиренеи, проехать вдоль всей испано-французской границы, чтобы увидеть этот излюбленный дореволюционными русскими буржуа и аристократами курорт Западной Европы. Здесь мы увидели, что атлантическое побережье Франции это не полоса сплошных курортов, а напротив совершенно непригодное для морского отдыха изрядно запущенное пространство, чем-то напоминающее побережье нашего Приморья. Спустя два года, живя в Португалии, мы узнали, что Атлантический океан холоден даже и там, на тысячу километров южнее самого южного побережья Франции.

Впрочем, секрет популярности Биарриц не так трудно разгадать. Во-первых, этот курорт обладал соответствующим потребностям буржуазно-аристократического потребителя сервисом, в то время как ближайшие средиземноморские курорты на той же Коста-Браве, Испания начала обустривать только во второй половине XX века. А во-вторых, не смотря на бум популярности морского отдыха, пришедшегося на начало XX века, бронзовый загар далеко не сразу стал признаком холи и человеческого достатка. Напротив, именно в это время широкополые шляпы, закрытые купальные костюмы, соломенные навесы и зонты над шезлонгами были обязательным атрибутом летнего времяпрепровождения на морском пляже.

Точно так же и игорный бизнес Западной Европы процветал во многом за счет русской элиты. Помещики, прожигавшие свои капиталы в Европе, стали значительной чертой разложения русского потомственного дворянства и интеллектуальной элиты. Достаточно вспомнить, что лудоманией (лат. ludo - «я» играю + др.-греч. «мания» - страсть, безумие, влечение) страдал в Европе даже такой учитель русской нравственности как Федор Достоевский.

Однако не только казино и пляжи были востребованы русскими во Франции. Скупавшие на Лазурном берегу и в Биарриц самые шикарные особняки, русские аристократы, русские студенты, богачи, ищущие исцеления больные чахоткой, культурные и политические деятели, сплошь заселявшие улицы элитных районов вокруг парка Монсо в Париже, составляли русскую православную общину в этой стране. В середине XIX века обилие русских эмигрантов и приезжающих из России привело к строительству грандиозного храма, которому мог бы позавидовать любой губернский город в самой Российской Империи.

История Свято-Александро-Невского кафедрального собора в Париже весьма примечательна. До его постройки огромная русская община ютилась в маленькой посольской церкви, священник которой Иосиф Васильев еще в 1847 году начал хлопотать о строительстве в фактическом центре Европы достойного русского прихода. Не смотря на обильные пожертвования, инертность русского дипломатического корпуса и французская бюрократия долгое время являлись, казалось, непреодолимым препятствием. Два факта, связанные с двумя императорами, позволили воплотить идею в жизнь. Сначала отцу Иосифу удалось добиться аудиенции у Наполеона III и заразить его своим энтузиазмом. И вот, когда стены храм были уже возведены, случилось второе событие. В 1867 году во время Всемирной выставки в Париже деятель польского национально-освободительного движения Антон Березовский совершает неудачное покушение на жизнь российского императора Александра II. Когда царь с наследником в сопровождении самого Наполеона III и его свиты возвращался через Булонский лес с военного смотря из толпы зевак выскочил Березовский и выстрелил в царя. Но переусердствовал с зарядом пороха. Пистолет разорвало, осколками ранило самого террориста, а пуля ушла в коня. В этот же день государь вместе с французским монархом отправился в недавно возведенную Александро-Невскую церковь на благодарственный молебен. Церкви были пожертвованы огромные суммы. С этих пор это самый дорого украшенный православный храм в Западной Европе.

Через пятьдесят лет этот величественный храм становится духовным центром всей «первой волны» русской эмиграции. Имена не только религиозных знаменитостей, таких как Бердяева, Флоренского, Булгакова, связаны с кафедральным собором Александра Невского, но и имена знаменитых полководцев молившихся здесь за каждой воскресной обедней – Врангеля, Деникина, адмирала Старка, а так же и деятелей искусства – Мережковского, Бунина, Набокова.

Если в дореволюционную эпоху знаковым для церкви было отпевание здесь Ивана Тургенева, то после революции там происходят события, которые сами свидетельствуют о месте, которое занял этот храм в жизни русской культуры за границей. Именно здесь совершалась панихида по Сергею Дягилеву, скончавшемуся в Венеции 27 августа 1929 года. Потом здесь отпевали Шаляпина, Василия Кандинского, Деникина, Бунина, а затем и деятелей второй волны – Бориса Зайцева, Андрея Тарковского, Булата Окуджаву. В 1918-ом году в храме венчались Пабло Пикассо и балерина Ольга Хохлова. Свидетелями были Жан Кокто, Макс Жакоб, Сергей Дягилев, Гийом Аполлинер и др.

И пускай сегодня Париж не является главным центром русской культуры за границей и сюда не устремляется основная масса выходцев из бывшего СССР, в религиозном смысле Париж остается крупнейшим узлом русской духовности на Западе.

Исполняя некоторое время функции иподьякона Гавриила (де Вильдер) архиепископа Команского настоятеля этого храма и экзарха Вселенского Патриарха в Западной Европе, автор этой статьи сам мог убедиться какой массивной и сложной по своему составу остается русская православная община в Париже, рассредоточившаяся по десяткам приходов, с центром в кафедральном соборе во имя святого Александра Невского на улице Дара (rue Daru).

Русские старожилы и потомки первых волн эмиграции в этих приходах Франции сегодня густо разбавлены политической и экономической эмиграцией из стран бывшего СССР. Прежде всего, это православные эмигранты из России, Украины, Белоруссии и Молдавии. Значительной также является часть прихожан из коренного населения Франции. Например, нижний придел Александро-Невского собора числится отдельным приходом французской православной общины, и службы там совершаются по григорианскому календарю и исключительно на французском языке. Так же Русская Православная Церковь под омофором Патриарха Константинопольского обладает крупнейшим в Западной Европе высшим учебным заведением – Свято-Сергиевским богословским институтом в Париже, где преподавание так же полностью ведется на французском языке.

И, тем не менее, вся эта общинная структура имеет глубокую культурную, историческую и религиозную связь с Россией. Следует особенно обратить внимание на то, что в отличие от других



православных эмигрантских общин из Греции, Румынии, Болгарии, бывшей Югославии или Ливана эта многонациональная общность ассоциирует себя, прежде всего, с российским культурно-религиозным наследием. И, казалось бы, именно этот слой населения Франции должен бы составить основную массу религиозных туристов в центры паломничества современной России. Однако тому есть ряд препятствий, составляющих целый комплекс исторических и политических проблем.

Первой причиной невысокой активности этой группы на пути к русским святыням является значительный исторический период изоляции актива этой общины от России. Фактически переход основной массы русского православия под юрисдикцию Патриарха Константинопольского произошел в связи с попыткой компромиссного решения проблемы, в которой оказалась эта крупнейшая за рубежом русская религиозная организация. Состоящая в 20-е годы в подавляющем своем большинстве из беженцев белоэмигрантов, Русская Православная Церковь заняла резко контрреволюционную позицию, что в свою очередь с провозглашением Московской Патриархией своей лояльности по отношению к советской власти привело к церковному расколу и образованию Русской православной церкви за рубежом (РПЦЗ), не подчиняющейся «красной церкви». Эта, естественная на первый взгляд, позиция, белоэмигрантского духовенства привела к тому, что все остальные православные автокефалии (Константинополя, Иерусалима, Александрии, Антиохии и т.д.) разорвали свое общение с этим православным меньшинством, превратив его в подобие секты. Руководство же крупнейшего в эмиграции Александро-Невского собора совместно с Богословским институтом святого Сергия Радонежского и рядом небольших приходов не пожелало оказаться в такой международной церковной изоляции и попросило Патриарха Константинопольского о временном переходе под его юрисдикцию. Таким образом, данной общине удалось добиться особого статуса, который с одной стороны урегулировал ее канонический статус среди православных церквей, а с другой – заложил основы для долголетнего напряжения с Московской Патриархией. Последняя ситуация осложнялась еще и тем, что новое церковное объединение «увело» из под ее контроля значительные зарубежные материальные ценности, в числе первых среди которых оказался и сам кафедральный собор на rue Daru.

Сегодня этот исторический конфликт не только продолжается, но и осложняется тем, что другая часть русского православия за рубежом, та самая раскольническая РПЦЗ, 17 мая 2007 года в московском Храме Христа Спасителя подписала Акт о каноническом общении с Московской патриархией. Таким образом, на сегодняшний день русская православная община во Франции разделена на две конкурирующие, а зачастую и конфликтующие церковные организации. Эти конфликты сопровождаются не только взаимными медийными и дипломатическими выпадами [2, 3], но и судебными тяжбами в инстанциях французской юриспруденции по имущественным вопросам [4].

Особенно невыгодно для российского религиозного туризма складывается расклад культурного типа прихожан и духовенства в этом размежевании. Если приходы московского подчинения состоят в основном из командированного духовенства из России, официальных представителей российских элит во Франции и так называемой экономической эмиграции, отличающейся крайним культурным и фактическим непостоянством, то русские приходы константинопольского подчинения в основе своей имеют сложившуюся за время существования СССР старую русскую эмиграцию со своими традициями и политическими предпочтениями (если не сказать фобиями).

Со вступлением в 2003 году в управление русским константинопольским экзархатом архиепископа Гавриила (де Вильдер) эта община взяла открытый курс [3] на создание западноевропейской православной автокефалии, несмотря на крупные разногласия внутри самой общины. Большая часть верующих боится перспективы утраты в своих приходах русской православной традиции, и надеется на сближение с Россией, которую видит средоточием своей духовности и святынь.

Все вышеописанное призвано показать, что эффективная инициатива привлечения религиозных туристов из Франции не может исходить от церковных структур Московской Патриархии Русской Православной Церкви. А между тем ценность привлечения к российским святыням тысяч и тысяч русских православных французов (каковыми они все-таки являются, не смотря на тщательно сохраненные элементы исконно русской культуры) не столько в экономическом эффекте от увеличения потока туристов из Западной Европы, сколько в обмене бесценным культурным опытом. Эти французские граждане с чертами старинных русских

аристократических, купеческих родов, духовного и русского военного сословия несут в себе и передают своим детям настоящую духовную жажду по православным святыням России. И автор глубоко убежден, что только научно обоснованный и грамотно продуманный в рамках светских туристических проектов подход к данной проблеме может утолить эту жажду наших соплеменников и открыть новые каналы для привлечения русских зарубежных туристов к местам религиозного паломничества.

#### ЛИТЕРАТУРА

1. Довлатов С. Д. Чемодан. – Париж.: «Имка-Пресс», 1990. – 40 с.
2. «Восстановление церковных отношений – это наш неотложный долг»// Смоленские епархиальные ведомости. – 2005. - № 1. – С. 22-23.
3. Заклятые друзья// Russian Society News [Электронный ресурс]. – Режим доступа:// <http://www.rsnews.net/index.phtml?show=article&id=6736&lang=RU>
4. Несмотря на несогласие большинства общины, состоялась передача русского храма в Биаррице Константинопольскому патриархату// Информационный бюллетень ОВЦС МП. – 2006. – № 3. – С. 67-68.

#### ВИДЫ ТУРИЗМА В РЕСПУБЛИКЕ ХАКАСИЯ И ОСНОВНЫЕ ТУРИСТСКИЕ ЦЕНТРЫ

*Верхова Е., Филандышева Л.Б. Томский государственный университет, г. Томск*

Хакасия - это край с богатой историей и древней культурой, сохранившей более 30 тысяч памятников в виде каменных изваяний и курганов, каждый из которых неповторим и имеет огромную историческую ценность.

В Республике Хакасия насчитывается более 100 памятников природы. В районах Республики выделяют около 30 основных памятников природы: пещерные комплексы, пещеры, скалы, горы, боры и озера. На территории Хакасии находятся около 30 тысяч памятников древней истории: наскальные рисунки, руины древних городов, оборонительные укрепления, горные плавильни и святилища, тысячи древних могильников и захоронений. Основную их часть составляют памятники археологии. На государственную охрану поставлено 1516 археологических памятников. Многие из них имеют общероссийскую и мировую известность и значимость, такие как Большой Салбыкский курган, курган Барсучий лог, Копёнский и Уйбатский Чаатасы, Сулекская и Боярская писаницы, Дворец Ли Лина, образующие единые культурно-исторические ландшафты.

Таким образом, Республика Хакасия является территорией России одной из особо привлекательных для туристов. Здесь для развития туризма имеется уникальный туристский потенциал, создается нормативная правовая база для осуществления туристской деятельности, формируется инфраструктура и материальная база туризма. Все вышесказанное, позволяет успешно развивать на данной территории следующие виды туризма: лечебно-оздоровительный, активно-спортивный, охотничье-рыболовный и культурно-познавательный [2].

На данный момент ни в одном литературном или электронном справочнике нет полной комплексной карты, где турист смог бы увидеть весь спектр наиболее известных достопримечательностей Хакасии с их расположением и кратким описанием. В данной работе будут кратко охарактеризованы виды туризма, получившие уже развитие и зарождающиеся на территории Республики.

##### *А) Лечебно-оздоровительный туризм:*

Природа подарила Республике возможность лечить людей минеральной водой и целебной грязью. Известные курорты и санатории Хакасии предоставляют широкую гамму профилактических и санаторно-курортных процедур лицам, страдающим нервными расстройствами, кожными заболеваниями, ревматизмом, нарушениями опорно-двигательного аппарата и обмена веществ, а также сердечно-сосудистыми заболеваниями и др. Среди всех санаториев, наиболее привлекательным для туристов является «Гуманный». Это экологически благополучная здравница, расположенная в горах Кузнецкого Алатау. Это второе место в России, где используется натуральный сертифицированный радон из природных источников. Единственным курортом в Республике Хакасия является курорт «Озеро Шира», где также действует санаторий «Озеро Шира». На курорте основными видами лечения являются грязи и лечебно-питьевая минеральная вода [1].

Чудом природы, источником здоровья называют соленые озера Хакасии. По данным ученых Томского научно-исследовательского института культурологии содержание минеральных солей в хакасских озерах достигает до 155 г/л. Озеро Ханкуль – одно из популярнейших лечебных мест Республики Хакасии (рис.). Раньше вода в нем была по составу схожа с морской водой. Но после землетрясения в 2003 г. вокруг озера образовалось множество новых родников, которые пополняют озеро пресной водой. Недалеко от Ханкуля есть подземный минеральный источник с питьевой лечебно-столовой водой, которая поступает в продажу под таким же названием.

Озеро Тус не уступает по своим лечебным свойствам знаменитому Мертвому озеру Израиля. Это самое соленое озеро Хакасии. Степень минерализации воды: 187,7-248,7 г/л. На северном берегу находится природный источник, вода которого используется для питья. Для лечения также применяются донные иловые отложения.

Озеро Белё – самый большой минеральный водоем Хакасии. Западная половина водоема более пресная, а восточная – более соленая. Вода соленой половины озера слабой минерализации, близка к морской. В ее составе преобладает серноокислый натрий, или глауберова соль.

Озеро Улуг-Коль - Лечебную ценность представляет минеральная вода и озерные грязи. Содержание солей в озерной влаге большое, серые, желтоватые и черные грязи распространены по всей площади озера.

Шира является одним из 4-х в мире, где в естественном виде содержится глауберова соль и серно-кислая магнезия. В сочетании со степным климатом, наличием сульфатных натриевых минеральных вод питьевого назначения и сульфидно-иловой грязью, курорт у данного озера представляет собой уникальный лечебно-оздоровительный комплекс для Южной Сибири [1].

#### *Б) Активно-спортивный туризм:*

В настоящее время в Хакасии развивается и такой вид туризма, как активно-спортивный - к нему относят пешеходный, лыжный, водный, велосипедный и горный туризм, туры на снегоходах или собачьих упряжках, конный, авто-спелеотуризм и парапланеризм. В Республике Хакасия популярны практически все данные виды туризма.

*Горнолыжный туризм* – это зимний вид туризма, который объединяет в себе горный туризм (катание на сноуборде) и лыжный туризм (катание на горных лыжах). В Республике Хакасия данный вид туризма представлен горнолыжными комплексами «Ергаки» и «Гладенькая». Горнолыжный комплекс «Ергаки» относительно молодой, 2002 г. рождения. Высота над уровнем моря достигает 1510 м. Горнолыжные трассы есть на Западном и на Восточном склонах. Перепад высоты 250-350 м, длина трасс 1200-1400 м. Трассы оборудованы бугельным подъемником.

Для гостей горнолыжного туристического комплекса «Гладенькая» разработаны специальные программы с развлечениями и экскурсиями. Предлагаются оздоровительные процедуры, а также катание на лошадях. Трассы на «Гладенькой» имеют международные сертификаты FIS (международная организация, курирующая все виды лыжного спорта). Трассы обслуживают 3 канатные дороги [1].

*Рафтинг* – спортивный сплав по горным рекам и искусственным гребным каналам на 6-, 4- и 2-местных надувных судах (рафтах). В Республике Хакасия данный вид туризма начал развиваться на таких реках, как Абакан, Большой Абакан, Она, Казыр, Кантегир, Усс, Оя и др.

*Пешеходный туризм.* Основной целью является пешее преодоление группой маршрута по слабопересечённой местности. В Республике Хакасия имеются превосходные маршруты для данного вида туризма. Это отдалённый труднодоступный район Западного Саяна, горы Кузнецкого Алатау и горы Карлыган.

*Конный туризм (рисунки)* – вид активно-спортивного туризма с использованием животных (лошадей, пони, ослов, верблюдов, собак, оленей, слонов и т.п.) верхом или в упряжи в качестве средства передвижения. В Республике Хакасия данный туризм осуществляется в виде конных маршрутов, проходящих в Западных Саянах, где регулярно проводятся конные маршруты от 2 до 10 дней [1].

*Спелеотуризм* – разновидность спортивного туризма, путешествие по естественным подземным полостям (пещерам) и преодоление в них различных препятствий (сифоны, колодцы) с использованием различного специального снаряжения. Всего же в Республике насчитывается известных пещер около 161.

*Альпинизм* – активно-спортивный вид туризма, целью которого является восхождение на вершины гор. Данным видом туризма в Республике Хакасия представлен такими центрами, как Ергаки (Западный Саян) и Борус. Настоящей достопримечательностью Ергак можно назвать скалу "Висячий камень". Название его появилось не случайно: это действительно огромный камень,

который стоит на краю, как бы нависая над озером Радужное. Если смотреть снизу, от самого озера, то создается впечатление, что камень вот-вот сорвется и со страшным грохотом обрушится вниз. Но это только обман зрения. Можно посетить различные пики, такие как Скала Братьев, Звездный, Птица и др.

Борус интересен комплексом гольцовой, альпийской растительности. Здесь есть все, что характерно для сибирских “альпиков”: золотистый и даурский рододендроны, альпийские примулы и фиалки, ветреницы и камнеломки. Высшая точка хребта – 2318 м.

*Парапланеризм* – это полёты на параплане. Парапланеризмов в Хакасии можно заниматься где душе угодно. Для полетов не нужен оборудованный аэродром. Стартовав со склона небольшой горы или с помощью лебедки с ровного поля, можно набирать высоту до 5 км и проводить в воздухе до 3-5 часов. Сейчас это самый демократичный вид воздушного спорта, доступный практически каждому человеку со средним достатком [1].

*В) Охотничье-рыболовный туризм* – это временные выезды на территорию охотничье-рыболовные угодий в целях охоты или рыбной ловли. Охотничье-рыболовный туризм в Хакасии развит на озерах: Беле, Иткуль, Власьево и реке Она. В Западных Саянах разработаны маршруты на охоту животных.

*Г) Культурно-познавательный туризм* – туризм, целью которого является знакомство с культурой и историко-культурным наследием региона посещения. Данный вид туризма в Республике Хакасия может быть представлен следующими своими формами: культурный, археологический, этнический и экологический.

*Культурный туризм* охватывает посещение исторических, культурных или географических достопримечательностей. Он является самым популярным и массовым видом туризма. Основная цель таких путешествий – ознакомление с памятниками истории, архитектуры, искусства; природными и этническими особенностями; современной жизнью народа и т. п. В Хакасии имеется множество мест для занятия этим видом туризма, такие как Хакаский музей-заповедник «Казановка», Долина Царей, Сулекская писаница и др.

*Археологический туризм* – это путешествие во времени, романтика поиска древних сокровищ, полевая кухня, вечер у костра, эксклюзивные экскурсии, выставки и многое другое. Можно принять участие в археологических раскопках и непосредственно прикоснуться к древности, познакомиться с яркой историей региона, увидеть уникальные историко-культурные памятники мирового значения, пообщаться с учеными-археологами – авторами научных книг и руководителями экспедиций [1].

*Этнический туризм* может быть как внутренним, (например посещение российской глубинки городскими жителями с целью ознакомления с бытом, культурой, так и внешним, который связан с посещением исторической родины или мест рождения родственников. Данный вид туризма представлен следующими центрами в Республике Хакасия: горная гряда «Сундуки», скифское захоронение «Барсучий лог», стела «Ах-Тас» и др.

*Экологический туризм* – посещение мест с относительно нетронутой природой и хорошо сохранившимся культурно-историческим наследием. Охватывает следующие туристские объекты: природный парк «Ивановские озера», государственный природный заповедник «Хакаский» и др [1].

Подводя итог, можно отметить, что сейчас в Хакасии успешно развиваются такие виды туризма, как лечебно-оздоровительный, активно-спортивный, охотничье-рыболовный и культурно-познавательный и их разновидности. При правильной и более эффективной политике, туризм в Республике Хакасия можно сделать не только привлекательным, но и устойчивым, продолжая развивать уже популярные среди туристов виды туризма, так и совершенно новые, которые на данный момент не получили должного внимания.

## ЛИТЕРАТУРА

1. Дискавери. Туристическое агентство [Электронный ресурс]: - 2012. - URL:
2. <http://discovery-khakasia.ru/2/0/124/Khakass> 13.04.13
3. Электронный фонд правовой и нормативно-технической документации. Об утверждении долгосрочной республиканской целевой программы "Развитие туризма в Республике Хакасия (2011–2016 годы)" [Электронный ресурс]: - 2012. - URL: <http://docs.cntd.ru>



## РАЗРАБОТКА ТУРИСТИЧЕСКИХ МАРШРУТОВ ПО ТОМСКОМУ РАЙОНУ

*Вершинина С.Ф. , МБОУ ДОД «Копыловский п/к «Одиссей» Томского района*

Томский район – уникальная территория, богатая природными и историческими памятниками. В нашем районе 21 музей или музейная комната только в образовательных учреждениях, не говоря о музейных комнатах в Домах культуры, библиотеках, детских садах и селах. В каждом музее накоплен большой пласт культурного наследия, с которым можно и нужно знакомить окружающих жителей и гостей. Томичи хорошо знают наши бренды и часто совершают экскурсии: на Таловские чаши, на мыс Синий Утес и на другие интересные объекты района. Мы с активистами музея в 2008/09 учебном году реализовали проект «Люби свой край – Томский район», проект планового посещения исторических и природных памятников и музеев Томского района. А из туристических маршрутов нам известен был один - «Томск - Ярское», который разрабатывал отдел культуры Томского района. Сейчас в области и районе стали уделять внимание туризму, поэтому нужны разработанные маршруты.

В июне 2012 года при музее Томского района работал экспедиционный отряд-5 человек, обучающихся школьников. Отряд работал в июне 2012 года над разработкой туристических маршрутов под руководством директора Музея Томского района Вершининой Светланы Федоровны. Было разработаны два маршрута «Томск – Заречье» и «Кисловка - Нагорный Иштан». В июне 2013 года был разработан с детьми маршрут «Путешествие вдоль реки Порос».

Технология разработки была одинаковой для всех маршрутов. Поиск информационных материалов по фондам Музея и книжным источникам, поездки по маршруту и встречи с жителями, составление экскурсии для маршрута, изготовление презентации и буклета. В июле 2013 года отдел культуры Томского района оказал финансовую поддержку в разработке маршрутов, поэтому удалось напечатать буклеты, причем на русском, английском и немецком языках и брошюру «Туристические маршруты Томского района». Более подробно мы расскажем о составлении одного из маршрутов, например маршруте «Томск – Заречье».

Вот основные пункты этого маршрута: Томск, Кисловка, Тахтамышево, Кафтанчиково, Калтай, Курлек, исчезнувшие деревни, Черная Речка, Томск.

Мы с детьми, поработав с информационными источниками, совершили ряд поездок, а именно, в д.Черная Речка, где побывали в музее, в с. Курлек с посещением музея в Курлекской средней школе, питомник «Кедр», Колчаковские окопы и усадьбу Балясовых. Встретились с четырьмя жителями п. Курлек, взяли у них интервью.

Проехали по маршруту Кисловка, Тахтамышево, Кафтанчиково, Калтай. Побывали в музее Калтайской средней школы, где ознакомились с произведениями художника А.Д. Елисеева и литературным творчеством Л.А. Гартуга. Встретились с жителем д. Калтай Виктором Яковлевичем Карташовым и взяли у него интервью.

Провели с детьми (20 человек) в Калтайской средней школе пробную экскурсию по маршруту. Сделали фотографии в процессе поездки. Проводили экскурсию по деревне Кисловка и в музее для детей летнего лагеря Кисловской средней школы, а также викторину по городу Томску. В День памяти и скорби с ветеранами района в нашем музее провели заочную экскурсию по данному маршруту.

Оформили туристический маршрут, т.е. написали подробный текст экскурсии. Сделали электронную презентацию маршрута. Подготовили и издали буклеты по экскурсии. В буклете мы предлагаем экскурсантам следующие сведения.

**Цель разработки** туристического маршрута - ознакомить с историей населенных пунктов Заречья, полюбоваться природой родного края и найти интересные объекты на данном маршруте.

Протяженность маршрута - 40 километров.

Время в пути - 3 часа 15 минут.

Экскурсия начнется в г. Томске. Туристы побывают:

В музеях д. Кисловки,

Проедут мимо старых сел Тахтамышево и Кафтанчиково,

В Калтае посетят школьный музей, познакомятся с творчеством известного писателя Томской области Л.А. Гартунга и художника А.Д. Елисеева,

По приезду в с. Курлек, побывают в Калтайском питомнике, увидят колчаковские окопы и красивую усадьбу Балясовых,

По дороге до д. Черная речка узнают об ушедших деревнях Заречья, Посетят музей д. Черная Речка, ознакомятся с татарской культурой. Вернутся в г. Томск.

Разработанный туристический маршрут будет предлагаться как взрослым экскурсантам, так и детям. Он будет осуществляться на автобусах или мини-автобусах.

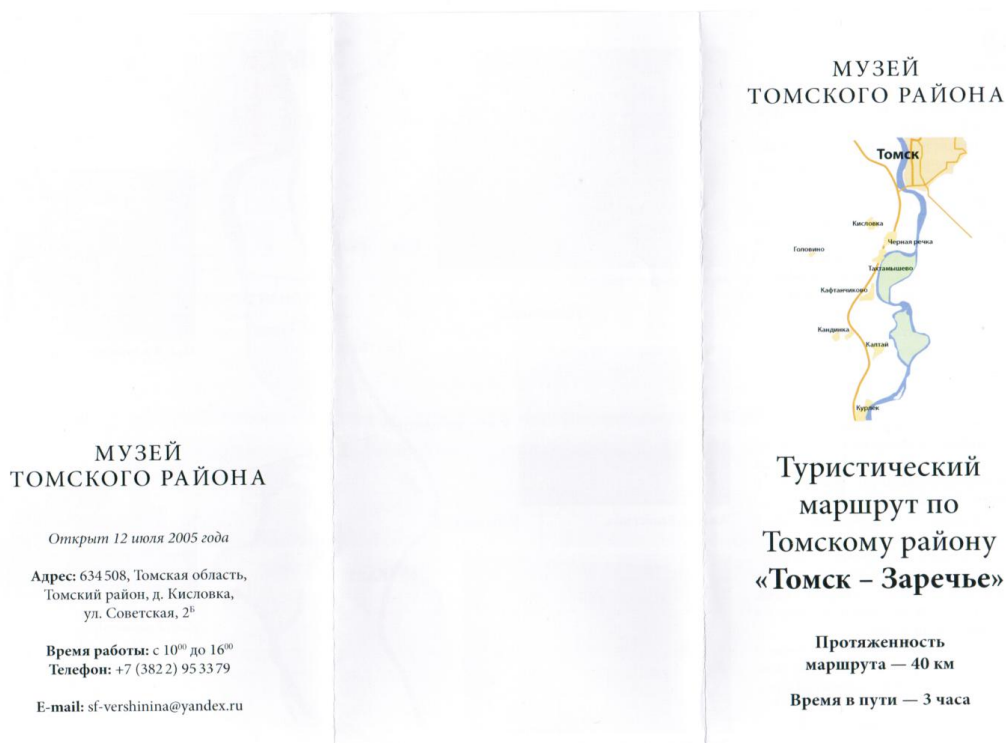


Рисунок 1 – Буклет «Томск-Заречье»



Рисунок 2 – Буклет «Томск-Заречье»

До нас такого маршрута никто не составлял. При посещении маршрута «Кисловка – Нагорный Иштан», кроме уже известного музея Томского района мы предлагаем экскурсантам посещение частного музея В.В. Дементьева в д. Петрова, а также музейной комнаты в библиотеке д. Губино и библиотеки им. М.Л. Халфиной в п. Моряковский Затон. А маршрут, разработанный

этим летом, «Путешествие вдоль реки Порос» предлагает конный вариант на конях одного фермера из д. Красный Восток, что недалеко от Рыбалова, если он подготовит для этого лошадей. Маршрут интересен тем, что проходит по бывшим первым заимкам казаков, строившим город Томск.

По двум маршрутам ездили кроме детей, экскурсанты - студенты ТГУ, руководители музеев и ветераны д. Кисловка. Все посетившие маршруты «Томск –Заречье» и «Кисловка-Нагорный Иштан» остались очень довольны, по отзывам и заметкам в газетах «Ветеранские вести» и «Томское предместье». Проект по разработке маршрута «Томск –Заречье» был представлен на межрегиональной конференции в Иркутске «Историко-культурное и природное наследие Сибири» и на всероссийских краеведческих чтениях и получил высокую оценку, а проект по разработке трех туристических маршрутов по Томскому району удостоен второго места в III Всероссийском конкурсе «Моя малая родина: культура и традиции» в сентябре 2013 года.

#### ЛИТЕРАТУРА

1. Материалы музея истории образования Томского района
2. Винников М.Г и Вершинина С.Ф.Моя малая родина –Томск, 2005.
3. Ходжанова Г.Б. и Хатькова С.А. Кисловка. Здесь я живу- Томск, 2006.
4. Энциклопедия Томской области-Томск, 2010.

### АПРОБИРОВАНИЕ МЕТОДИКИ ОЦЕНКИ ФУНКЦИОНАЛЬНОЙ ПРИГОДНОСТИ ООПТ ДЛЯ ПРИРОДНО-ОРИЕНТИРОВАННОГО ТУРИЗМА НА ПРИМЕРЕ АЛТАЙСКОГО ГОРНОГО РЕГИОНА

*Гармс Е.О. Институт водных и экологических проблем СО РАН, г. Барнаул*

Особо охраняемые природные территории (ООПТ) занимают важное место в сохранении биологического разнообразия, генофонда живых организмов, приумножении природных ресурсов, проведении научных исследований, содействуют развитию рекреации, экологического туризма и экологического просвещения. В свете последних изменений в Федеральном законе об ООПТ в 2011 году, а также недавно прошедшего Всероссийского совещания “Перспективы развития познавательного туризма на особо охраняемых территориях федерального значения” во главе с министром природных ресурсов и экологии, где было принято окончательное решение держать курс на развитие познавательного туризма на ООПТ, в том числе и в заповедниках, становится своевременной и актуальной оценка функциональной пригодности ресурсов и условий ООПТ для природо-ориентированного туризма. В своей работе мы сознательно избегаем термина «экологический туризм» применительно к отдельным видам рекреационного природопользования. Вслед за рядом авторов [3,9], под экотуризмом мы подразумеваем не столько вид или тип рекреационного природопользования, сколько концепцию его осуществления, подразумевающую выполнение следующих принципов (по Дроздов, 1998):

- обращенность к природе и использование преимущественно природных ресурсов;
- отсутствие ущерба природной среде, либо минимальный ущерб, который не подрывает экологическую устойчивость среды;
- нацеленность на экологическое образование и просвещение, на формирование отношений равноправного партнерства с природой;
- забота о сохранении местной социо-культурной среды;
- экономическая эффективность и содействие устойчивому развитию.

Позиционируемый в настоящее время, как приемлемый для ООПТ, познавательный туризм рассматривается нами как один из видов природно-ориентированного туризма.

Алтай называют памятником природы мирового значения за специфические природные условия гор, суровый климат и редкие ландшафты. Кроме того, это международный исторический и культурный памятник, где находятся корни тюркских народов, древней горно-металлургической культуры, снабжавшей металлами Европу и Азию, где проходили древние пути кочевых народов, караванных путей, скотопробогонных трасс. В этом районе проходила Северная ветвь Великого шелкового пути, связавшая евроазиатский континент едиными культурными и экономическими нитями. Некоторые исследователи выражают идеи рассматривать трансграничный Алтай, как единый межнациональный природно-этнографический парк [8], а также как единую биосферную

территорию с соответствующими охранной, буферной и хозяйственной зонами [7]. Между тем, регион обладает развивающейся системой особо охраняемых природных территорий, которая служит как целям сохранения биоразнообразия, так и развития рекреационной деятельности.

Приграничные особо охраняемые природные территории на юге Алтая охватывают почти сплошную высокогорную цепь (рис.1). Хребет Южный Алтай находится в составе Катон-Карагайского национального парка (Казахстан), в пределах Катунского хребта располагается Катунский заповедник и природный парк Белуха, восточнее находятся природный парк Зона покоя Укок и Сайлюгемский национальный парк (Россия). На западе Монгольского Алтая располагаются национальный парк Алтай Таван Богд (Монголия) и заповедник Канас (Китай). На западе Алтайского горного региона особо охраняемые природные территории представлены Маркакольским заповедником и Катон-Карагайским национальным парком (Казахстан) и Тигирекским заповедником (Россия).

Анализ классических методических подходов к рекреационной оценке территорий [2,4,5,9] позволил определить основные критерии и показатели для комплексной оценки рекреационных возможностей ООПТ. Для сравнительного анализа рекреационного потенциала всех ООПТ региона за основу взята методика Завадской А.В. (2012), адаптированная автором для исследуемой территории. Оценочная система включает 12 показателей, объединенных в четыре следующие группы: статус ООПТ, природные ресурсы и условия, историко-культурное наследие, социально-экономические ресурсы и условия. Каждый показатель предварительно был оценен по пятибалльной системе и затем ранжирован в соответствии с классификацией благоприятности ООПТ для развития рекреационного природопользования. Данная многокритериальная методика позволяет придать каждому фактору весовой коэффициент в зависимости от его значимости для развития того или иного вида рекреационного природопользования. Следует отметить, что проведенная для настоящего исследования оценка является упрощенной в связи с задачей среднемасштабного сравнительного анализа рекреационного потенциала всех ООПТ региона.

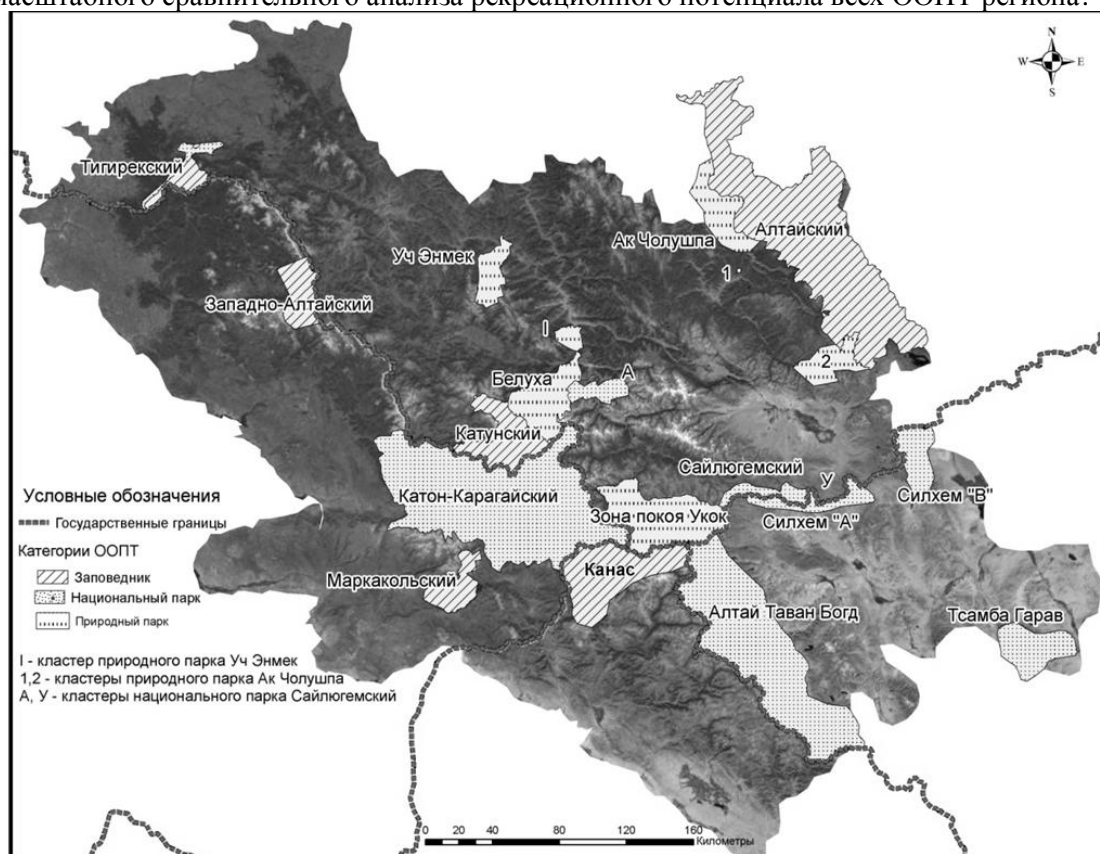


Рисунок 1 - Особо охраняемые природные территории Алтайского трансграничного горного региона

В результате была составлена карта, отражающая итоги интегральной оценки функциональной пригодности ООПТ региона для развития пяти видов природно-ориентированного туризма (рис. 3). По результатам оценки выделено три типа ООПТ (рис. 2). К



первому типу (благоприятные для развития рекреационного природопользования) отнесены 20 % ООПТ, функционально пригодных для широкого спектра природо-ориентированных видов туризма ввиду наличия на их территориях уникальных и редких природных объектов, относительно развитой туристской инфраструктурой, экологическими тропами и маршрутами, ценных эстетических свойств ландшафтов. К данной группе отнесены Катон-Карагайский национальный парк, Алтайский и Катунский биосферные заповедники. К последним, полученные результаты оценки относятся только в пределах буферной зоны, согласно территориальному зонированию каждого биосферного заповедника.

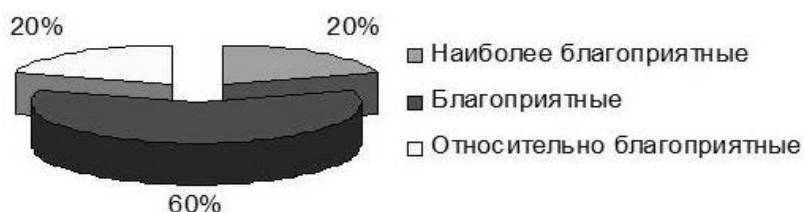


Рисунок 2 - Результаты оценки рекреационного потенциала ООПТ

Группа объектов второго типа (благоприятные) наиболее объемная, составляет 60 % ООПТ. Данные территории характеризуются высоким потенциалом развития отдельных видов туризма, но с некоторыми ограничениями. Так например, недостаточно развитая инфраструктура, труднодоступность или же перенасыщение территории туристами и зарегулированность их действий (как в Канасе).

К объектам третьего типа (относительно благоприятные) отнесены 20 % ООПТ, это национальные парки Сайлюгемский и Силхем, природный парк Ак-Чолушпа. Указанная степень благоприятности перечисленных выше ООПТ обусловлена прежде всего их «молодостью» и труднодоступностью, поскольку это недавно организованные ООПТ со слабо проработанной рекреационной функцией. Нужно отметить, что главными показателями, предопределившими невысокую оценку потенциала тех или иных ООПТ, явились в большинстве случаев не внутренние свойства геосистем, а социально-экономические условия - весьма низкая транспортная доступность и неразвитость инфраструктуры.

Таким образом, полученные результаты устанавливают возможности ООПТ для развития рекреационного природопользования с точки зрения богатства их рекреационных ресурсов, уровня развития инфраструктуры и транспортной доступности. Однако, условия ООПТ накладывают определенные природоохранные ограничения в зависимости от своего законодательного статуса, следовательно, при планировании рекреационного природопользования на конкретной ООПТ, результаты оценки требуют согласования с указанными ограничениями.

ООПТ Алтайского трансграничного горного региона обладают богатыми рекреационными ресурсами и по результатам оценочных работ располагают высоким потенциалом для развития различных видов природо-ориентированного туризма. Нельзя не отметить обострившуюся в настоящие дни полемику ученых, политиков и сотрудников ООПТ по вопросу принципиальной возможности осуществления рекреации на охраняемых заповедных территориях. Не вдаваясь в подробности, отметим только тот факт, что так или иначе, но процесс уже запущен и он требует грамотного научного сопровождения. В связи с чем приведем ряд рекомендаций, сложившихся в ходе проведения описанного исследования.

Совмещение природоохранной деятельности и рекреационной должно проходить при явном приоритете первой. Степень природоохранных ограничений согласно категории и статусу ООПТ должна возрастать в ряду национальный/природный парк – заказник - заповедник.

Разработка, планирование и развитие туристических маршрутов, инфраструктуры должны основываться на научных исследованиях в области рекреационного природопользования, основанных на оценке рекреационных ресурсов, емкости ПТК и допустимой нагрузки.

Сотрудничество всех заинтересованных сторон, а в условиях исследуемого трансграничного региона – всех стран. Многие ООПТ соседствуют с таковыми по другую сторону границы, что подсказывает возможности взаимодействия и в природоохранных мероприятиях и в рекреационном освоении.

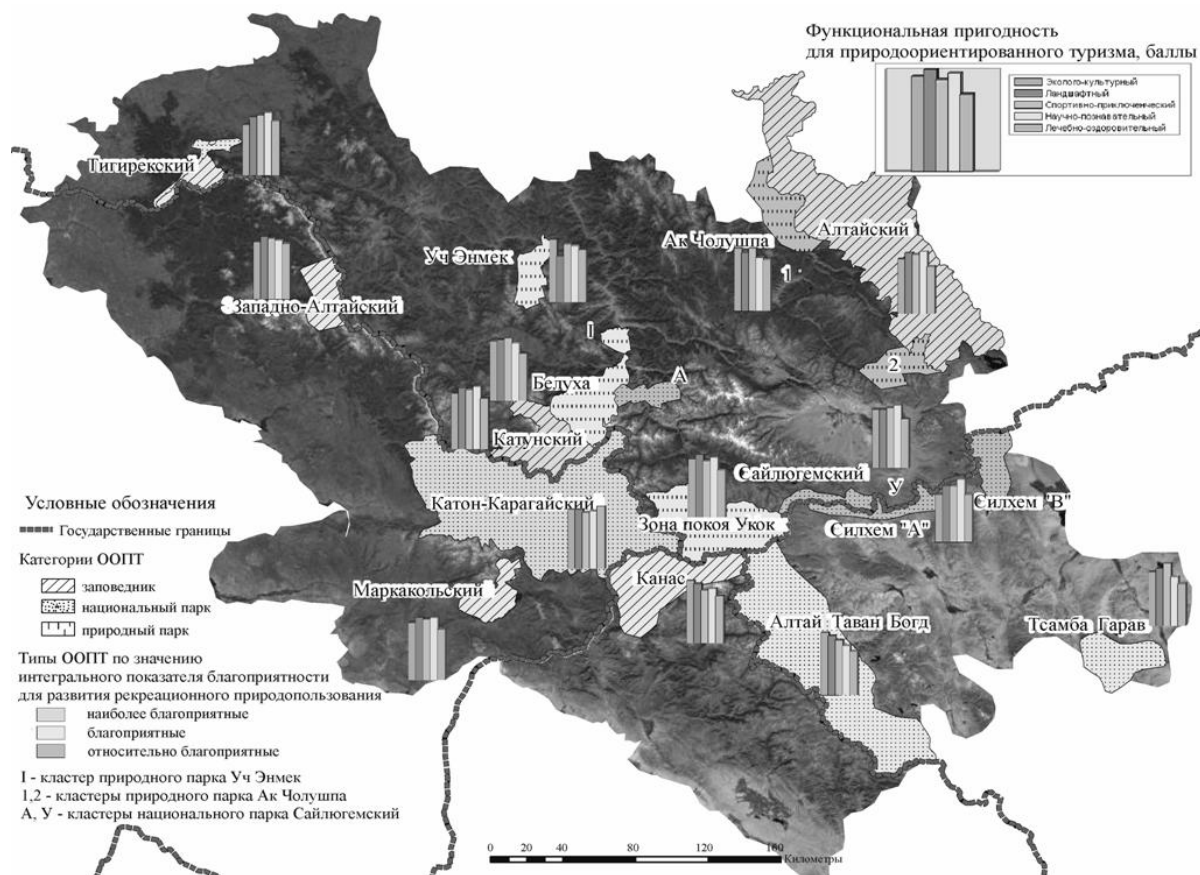


Рисунок 3 - Оценка рекреационного потенциала ООПТ трансграничного региона.

Вовлечение в деятельность местного населения, формирование с ними партнерских отношений, что является основным принципом экологического туризма, а так же необходимым условием устойчивого развития горных территорий.

*Работа выполнена при поддержке гранта РФФИ мол\_рф\_нр 13-05-90712.*

#### ЛИТЕРАТУРА

1. Дроздов А.В. Экологический императив и рекреационная география // Известия РАН. Сер. географическая. 1998. № 4.
2. Дроздов А.В. Основы экологического туризма: Учебное пособие. - М.: Гардарики, 2005.-271 с.
3. Завадская А.В. Геоэкологические аспекты развития рекреационного природопользования на особо охраняемых природных территориях Камчатского края. Дис. к.г.н. - М.: МГУ, 2012. – 176 с.
4. Мироненко Н.С., Твердохлебов ИТ. Рекреационная география. - М.: Изд-во Моск. унта. 1981.- 207 с.
5. Мухина Л. И. Принципы и методы технологической оценки природных комплексов. - М.: Наука,1973.-94 с.
6. Особо охраняемые природные территории Республики Алтай. Современное состояние и перспективы развития. – Красноярск: WWF России, 2012. – 118 с.
7. Рудский В.В., Тарасова О.С. Алтай как биосферная территория // Алтайский вестник №1, 2002. – С. 32-39
8. Юрченков Е.М. Развитие горных районов в концепции особо охраняемых природных территорий (ООПТ) // Алтайский вестник №1, 2002. – С. 39-44
9. Экологический туризм на пути в Россию. Принципы, рекомендации, российский и зарубежный опыт / Ред. сост. Е.Ю. Ледовских, Н.В. Моралева, А.В. Дроздов. - Тула, 2002.

## ВОЗМОЖНОСТИ РАЗВИТИЯ ГОРНОЛЫЖНОГО ТУРИЗМА В Г. МЕЖДУРЕЧЕНСКЕ КЕМЕРОВСКОЙ ОБЛАСТИ

*Генина Е. С., Ратушина Я. Ю., Кемеровский государственный университет, г. Кемерово*

В настоящее время всё большую популярность приобретает горнолыжный туризм. Только в России можно выделить около 50 горнолыжных туристских центров (основными из них являются Домбай, Хибини, Теберда, Азбеково, Красная Поляна), которые обладают необходимыми природными ресурсами и инфраструктурой, и более 300 туристских центров, предоставляющих возможность горнолыжного спуска. Подобные центры расположены в Подмосковье, Ленинградской области, Карелии, Кемеровской области, Алтайском крае и других регионах страны. Как правило, большинство из центров располагает необходимыми природными возможностями для создания горнолыжных курортов, но это требует больших финансовых затрат, связанных в первую очередь с развитием специализированной инфраструктуры.

В период с 20 мая по 30 августа 2013 г. среди посетителей Губернского универсального спортивного комплекса «Лазурный», Губернского центра спорта «Кузбасс» и спортивно-оздоровительного центра «Сиам» г. Кемерово Я. Ю. Ратушной был проведён анкетный опрос, который позволил выявить некоторые особенности развития горнолыжного туризма в Кемеровской области. Всего было опрошено 100 посетителей, оценивших горнолыжные центры региона. Как показал проведённый опрос, большая часть опрошенных кемеровчан в возрасте 18–47 лет, посещающих горнолыжные центры Кемеровской области, выбирает Таштагольский район. При этом особой популярностью пользуется горнолыжный курорт Шерегеш. Горнолыжный курорт Шерегеш, который приобрёл известность в Российской Федерации, отвечает запросам как начинающих туристов, так и горнолыжников-профессионалов. На сегодняшний день сложились устойчивые характеристики данного горнолыжного курорта [1].

Выбор респондентами горнолыжного курорта Шерегеш обусловлен качеством и разнообразием трасс, развитой инфраструктурой. Однако большой приток туристов в район ведёт к перегруженности подъёмников. Более того, отдых в Шерегеше достаточно дорогостоящий, в том числе стоимость ски-пасс (электронный пропуск на подъёмники), что отметил даже премьер-министр Российской Федерации Д. А. Медведев, посетив горнолыжный курорт [2]. Согласно анкетному опросу, загруженность трасс и высокие цены являются существенными недостатками горнолыжного курорта Шерегеш.

Поэтому для развития горнолыжного туризма в Кемеровской области необходимо равномерное распределение туристских потоков за счёт увеличения посещения туристами других горнолыжных районов. В этом случае горнолыжный комплекс «Танай» в Промышленновском районе не будет равной заменой, так как не обладает таким разнообразием трасс, а его склоны подходят преимущественно для новичков горнолыжного туризма. По нашему мнению, на территории Кемеровской области альтернативой Таштагольскому району может стать г. Междуреченск.

Междуреченск расположен в Горной Шории при слиянии рек Усы и Томи в уникальнейшем природном уголке Кемеровской области. Город находится в 70 км от г. Новокузнецка, в 485 км от г. Новосибирска и в 325 км от г. Кемерово. Для горнолыжного туризма подходят горы Югус, Романтика и Сыркашинская гора [3].

Наибольший интерес представляет гора Югус с одноимённым горнолыжным комплексом. Это наивысшая точка Кузбасса (550 м над уровнем моря). От Междуреченска место отделяет река Томь, преодолеть которую можно при помощи канатно-гондольной переправы, наличие которой позволяет открыть сезон катания ещё до ледостава. Сезон катания длится с начала декабря и до конца марта.

На горнолыжном комплексе функционируют три основные трассы. Это туристская трасса протяжённостью 1400 м (перепад высот – 300 м, ширина – 30–40 м, средний уклон – 12°). Общее начало с туристской трассой имеет трасса слалома-гиганта. Её протяжённость составляет 1300 м (перепад высот – 300 м, ширина – 50–60 м, средний уклон – 14°). Имеется трасса специального слалома для опытных туристов-горнолыжников протяжённостью 900 м (перепад высот – 300 м, ширина – 50–60 м, средний уклон – 19°). Трасса начинается от верхней станции бугельного подъёмника. Склон здесь равномерный, к концу трассы присутствуют ярко-выраженный перегиб с увеличением уклона до 25° и затем резкое выпрямление [4].

Трассы горы Югус подойдут уверенно катающимся лыжникам, любителям сложных спусков и высоких скоростей. Все склоны обрабатываются ратраком и постоянно поддерживаются в хорошем состоянии, в вечернее время трассы освещаются. На территории комплекса проводятся этапы юношеских соревнований Кубка России. При перекрытии трасс Югуса на время проведения спортивных соревнований катание переносят на расположенную в двух километрах Сыркашинскую гору. Рядом с горнолыжными трассами сооружены трамплины для лыжников и сноубордистов. Покрытие трамплинов выполнено из искусственного материала, что позволяет спортсменам тренироваться и в летнее время. Трассы комплекса обслуживаются двумя подъёмниками: канатно-кресельной дорогой и скоростным бугельным подъёмником. При бесперебойной работе подъёмников даже в загруженный день очередь, как правило, не существует более 10–15 минут.

При горнолыжном комплексе имеется служба проката, производится заточка кантов. Начинающим и осваивающим технику горнолыжникам предоставляется помощь инструктора. В дневное время функционирует медпункт, присутствует дежурный врач, действует спасательная служба. У подножья горы Югус работает столовая, в разгар сезона – круглосуточный бар. У верхней станции канатно-кресельной дороги находится кафе. Отсюда открывается вид на город, окрестное низкогорье, долины рек Томи и Усы, кольцевую часть Кузнецкого Алатау – массив Поднебесных Зубьев. Необходимо отметить транспортную доступность горнолыжного комплекса «Югус», достичь которого можно на автобусе и электричке.

Несмотря на отличные условия для катания, гора Югус пользуется недостаточной популярностью у туристов. Из всех опрошенных, посещавших Югус, лишь 20% оставались здесь более чем на один день. С нашей точки зрения, сложившееся положение связано со средствами размещения, которые не позволяют туристам планировать поездку продолжительностью более суток. В связи с этим остановимся на указанном моменте подробнее.

Проведённый анализ потенциала средств размещения, которыми могут воспользоваться приезжающие туристы-горнолыжники, позволил выявить ряд проблем. Для проживания туристов в Междуреченске достаточно мест размещения. В центре города и в девяти километрах от горы Югус находится гостиница с одноимённым названием – «Югус», располагающая 152 номерами. Стоимость размещения с человека в сутки варьируется от 920 руб. в двухместном номере до 2320 руб. в номере категории «люкс». В черте города имеется небольшая гостиница «Робинзон» с 14 номерами. Она расположена в двух километрах от горы. Здесь предоставляется прокат горных лыж, сноубордов. Стоимость проживания составляет от 2200–3300 руб. в сутки.

В поселке Чульжан, в восьми километрах от горы Югус, находится пансионат «Фантазия». Его преимущество заключается в широком выборе номеров: от одноместных номеров категории «люкс» до семиместных номеров. Действует прокат горнолыжного снаряжения и имеется автостоянка.

За пределами города, в девяти километрах от Югуса, расположен санаторий «Романтика». Достоинства санатория связаны с большой живописной территорией с небольшой горнолыжной трассой на склоне горы Сосновая. В санатории – три жилых корпуса общей вместимостью 190 человек. Но для туристов используется только один корпус со стандартными номерами. Стоимость, куда входит и трёхразовое питание, составляет 570 руб. в сутки. Остальные номера предназначены для приезжающих по лечебной путёвке. В санатории проводится лечение заболеваний органов дыхания, пищеварительного тракта, опорно-двигательной системы. Существует комплекс дополнительных услуг: сауна, бильярд и т. д. Кроме того, предоставляются услуги на горе: аренда саней, лыж, сноубордов, горнолыжного снаряжения. Так, аренда горнолыжного комплекта обойдётся туристу в 60 руб. в час, или в 280 руб. в сутки, сноуборд – в 120 руб. в час, сани – в 30 руб. в час. Действует канатно-бугельный подъёмник.

На берегу реки Уса, в десяти километрах от горы Югус, находится санаторий «Солнечный». В санатории всего 130 мест (номера категорий от «стандарта» до «люкса»). В инфраструктуре санатория – две сауны, бассейн, джакузи, тренажёрный зал. Предоставляются лечебные и оздоровительные процедуры. Так, путёвка «Похудей» на 10 дней обойдётся туристу в 6900 руб., а путёвка санаторного отделения на 21 день – от 16900 руб. в зависимости от категории номера. При трёхразовом питании стоимость варьируется от 750 до 1300 руб. за сутки [5].

Указанные гостиницы, пансионат и санатории предлагают выбор услуг, что способствует привлечению туристов. Но проживание в данных средствах размещения предполагает ежедневное использование туристами транспорта для того, чтобы достичь места катания. Доставка до места

катания не предусмотрена ни в одном из средств размещения. Поэтому круг проживающих здесь ограничивается только теми, кто приезжает на личном транспорте.

Удобное расположение у гостиницы «Восход» – на берегу реки Томи, напротив горы Югус, в непосредственной близости от посадочной станции фуникулёра. Но в гостинице имеется небольшой номерной фонд: всего 38 основных мест. Стоимость проживания, куда включён завтрак, варьируется от 2700 до 7120 руб. Размещение в гостинице подойдёт той группе туристов, которая, согласно анкетному опросу, предпочитает, наряду с качественными трассами, жильё со всеми удобствами в непосредственной близости от места катания и не будет ограничена в средствах.

У подножия горы Югус, недалеко от кресельного подъёмника, находится база отдыха «Трамплин», располагающая 48 местами. Она подойдёт для непритязательного туриста. В стандартных номерах (двух-, трёх-, четырёхместные номера) имеются кровать, тумбочка и вешалка. В номерах улучшенной планировки (двухместные номера) удобства находятся в комнате. Цена проживания составляет от 500 руб. за место в четырёхместном номере до 1500 руб. в номере улучшенного типа. Для туристов действуют русская баня с прорубью, сауна с бассейном, столовая и прокат спортивного инвентаря. Учитывая, что по результатам анкетного опроса более половины респондентов в возрасте 18–30 лет готовы потратить на посещение горнолыжного курорта не более 5 тыс. руб., подобный вид размещения будет для них наиболее приемлемым. Однако небольшой номерной фонд не позволит вместить достаточное количество туристов.

Следует отметить, что в рассматриваемой ситуации уместно обратиться к опыту, имеющемуся в г. Кисловодске Ставропольского края. Кисловодск широко известен как бальнеологический и климатический курорт, в санаториях которого проводится лечение, прежде всего, заболеваний сердечно-сосудистой системы, нервной системы, органов дыхания. В настоящее время на курорте отдыхает одновременно 10–12 тыс. человек. Зимой в окрестностях города у горы Людмила действуют бугельные подъёмники на слаломных трассах [6, с. 84, 238–251; 7, с. 3, 8]. Это создаёт благоприятные условия для сочетания лечения и отдыха.

Анализ функционирования инфраструктуры и средств размещения, результаты анкетного опроса в совокупности позволяют сделать следующие выводы. Уже сложились возможности для успешного развития горнолыжного туризма в г. Междуреченске Кемеровской области, обусловленные природно-климатическими факторами и имеющейся инфраструктурой. Однако большему притоку туристов-горнолыжников в Междуреченск может способствовать наличие средств размещения вблизи места катания. Дальнейшее развитие средств размещения в Междуреченске в связи с горнолыжным туризмом может идти в трёх направлениях. Суть первого направления составляет строительство комфортабельных гостиниц, располагающих одноместными и двухместными номерами, номерами категории «люкс» и одновременно широким спектром услуг. Они могут быть рассчитаны как непосредственно на жителей Кемеровской области, так и на туристов-горнолыжников из различных регионов Российской Федерации. Второе направление предполагает обеспечение туристов-горнолыжников экономичным, но с большим номерным фондом жильём, сориентированным преимущественно на студенческую и только начинающую самостоятельную жизнь молодёжь. Как и в первом случае, жильё предполагает близость к месту катания. Третье направление позволяет использовать потенциал местных санаториев. Здесь возможны как отдельные, так и взаимодополняющие варианты. Это привлечение к горнолыжному туризму отдыхающих, проходящих в санаториях лечебно-оздоровительный курс в течение 14–21 дней, отдыхающих, использующих «путёвки выходного дня», а также предоставление туристам-горнолыжникам различных номеров для проживания в санаториях во время горнолыжного сезона.

## ЛИТЕРАТУРА

1. Генина Е. С., Ратушная Я. Ю. Горнолыжный курорт Шерегеш: основные характеристики // Туризм: теория и практика: сборник научных статей. – Вып. 1. Кемерово: КемГУ, 2013. – С. 14–17.
2. ФГУП РАМИ «РИА Новости» [Электронный ресурс]. – Режим доступа: // <http://ria.ru/docs/about/copyright.html>. Дата обращения – 2 октября 2013 г.
3. Официальный сайт администрации Междуреченского городского округа [Электронный ресурс]. – Режим доступа: // <http://www.mrech.ru/gorod/turizm/>. Дата обращения – 2 октября 2013 г.
4. Информационно-развлекательный портал Шерегеша [Электронный ресурс]. – Режим доступа: // <http://gesh.info/glk/yugus>. Дата обращения – 2 октября 2013 г.
5. Сайт «Гора Югус» [Электронный ресурс]. – Режим доступа: // <http://goraugus.ru/living/>. Дата обращения – 2 октября 2013 г.



6. Шейко Н. И., Маньшина Н. В. Кавказские Минеральные Воды. – М.: Вече, 2011. – 304 с.  
7. Кавказские Минеральные Воды. Здравницы: путеводитель / авт.-сост., издатель А. М. Алейник. –  
Эссенуки: б. и., 2011. – 80 с.

## **ПЕРСПЕКТИВЫ РАЗВИТИЯ ЛЕЧЕБНО-ОЗДОРОВИТЕЛЬНОГО И ЭКОЛОГИЧЕСКОГО ТУРИЗМА НА КАМЧАТКЕ**

*Джабарова Н.К., Яковенко Э.С., Томский НИИ курортологии и физиотерапии, г. Томск*

В рамках Недели культуры и туризма на Камчатке 12-16 сентября 2013 г. в Петропавловск-Камчатском прошел Международный экологический форум «Экологический туризм: проблемы и перспективы развития на Дальнем Востоке».

В стратегии развития туризма в Камчатском крае организованный туризм рассматривается как фактор устойчивого развития экономики края. Развитие туристской индустрии в регионе направлено на сохранение рекреационных природных территорий, являющихся уникальными в мире, в связи с экологической чистотой и отсутствием антропогенного воздействия. Данный фактор является конкурентным преимуществом камчатского туристского продукта [6].

Камчатский полуостров входит в «Тихоокеанское огненное кольцо», образуя Курило-Камчатскую дугу – это единственная в стране зона современного вулканизма, естественным проявлением которого являются термальные источники. На Камчатке 30 действующих вулканов, около 300 потухших и разрушенных вулканов, более 2500 конусов. Множество горячих и холодных источников и гейзеров. Одно из самых привлекательных мест - Восточное вулканическое нагорье с крупнейшим вулканом Евразии (вершина Ключевского вулкана - 4850м над ур. м.) [3].

Флора и фауна Камчатки являются уникальными явлениями природы. На полуострове насчитывается 37 видов диких животных. Камчатский бурый медведь является самым крупным подвидом бурого медведя – его высота достигает трех метров. В водоемах Камчатки воспроизводятся все виды тихоокеанского лосося. Камчатский краб – один из самых крупных в мире видов (вес достигает 7 кг). На Камчатке находится одно из самых известных в мире лежбищ сивучей (мыс Монати, Командорские острова). Здесь насчитывается до 14000 рек и ручьёв, около 100000 озер.

В Камчатском крае функционируют три государственных заповедника (Кроноцкий и Командорский природные биосферные заповедники, Корякский природный заповедник), заказник федерального значения «Южно-Камчатский». В регионе выделены природный парк «Вулканы Камчатки», включающий четыре территории («Налычево», «Быстринский», «Южно-Камчатский», «Ключевской»), и природный парк «Голубые озера» (местного значения), кроме того имеется 18 заказников регионального значения и 116 памятников природы. К категории особо охраняемых отнесено 16,8 % территории края, включая водные акватории. Шесть природных территорий Камчатки включены ЮНЕСКО в список Всемирного культурного и природного наследия, объединенные под общим названием «Вулканы Камчатки». Полуостров интересен не только своей живописной природой, но и богатым историческим и культурным наследием. На территории Камчатки зарегистрировано более 1000 памятников истории и культуры, из них 11 имеют федеральное значение.

Созданное в 2004 г. некоммерческое партнерство «Туриндустрия Камчатки», объединяющее около 30 организаций (туроператоры, турагенты, гостиницы, страховые компании и др.), способствует развитию цивилизованного, конкурентоспособного рынка туристических услуг на Камчатке и его продвижению на российский и международный уровень.

Камчатский край – единственное место в России, где представлены практически все основные группы минеральных вод. В связи с этим, на экологическом форуме особое внимание было уделено работе секции «Курортные ресурсы и бальнеология». Ландшафтно-климатические условия Камчатского полуострова типичны для Охотско-Тихоокеанской акватории с умеренно-прохладным морским климатом на побережье и более континентальным внутри Центральной Камчатской низменности. Существенны различия между западным и восточным побережьем. Эти особенности способствуют большому разнообразию климатических и микроклиматических условий различных районов Камчатки. Значительная доля курортологического потенциала представлена бальнеологическими ресурсами, сосредоточенными в пределах гидротермальных

систем. Это ограниченные по площади и очень уязвимые горные вулканические экосистемы, различающиеся разнообразием ландшафтно-климатических условий. Освоение этих территорий требует разработки научных основ прогнозирования объёмов и оптимального размещения курортных и рекреационных зон в условиях легко уязвимых и экстремальных природных ландшафтов.

Томским НИИ курортологии и физиотерапии была проведена комплексная оценка уникальных ландшафтно-климатических и бальнеологических ресурсов южной Камчатки [1].

Оценка биоклимата юга Камчатки приведена на основе данных 11-ти метеостанций за 19-летний период наблюдений в дневной срок и за 4 срока в центральные месяцы сезонов года, обработанных с использованием методов медицинской климатологии.

На основе унифицированных методик оценки климата в пределах исследуемой территории были выделены 3 категории местностей с различной степенью пригодности для развития санаторно-курортной деятельности, отдыха и туризма. Показано, что наиболее благоприятные местности расположены в континентальных районах Центральной провинции и на Восточном побережье, богатых лечебными гидроминеральными ресурсами.

На территории Камчатки распространены все известные группы минеральных вод: углекислые с разнообразным ионным составом, сероводородные, железистые, бромные, а также минеральные воды, действие которых определяется ионным составом и минерализацией. Широкое распространение имеют мышьяковистые воды, из которых хорошо известны источники долины реки Налычевая. В пределах полуострова наибольшее распространение имеют азотно-кремнистые термальные воды, которые широко используются в санаторно-курортных учреждениях региона. Камчатские воды, как правило, имеют небольшую минерализацию, содержат до 4-5 биологически активных компонентов, которые придают специфичность и уникальность минеральным водам.

Воды более 30 термальных источников по минерализации и содержанию биологически активных веществ могут быть отнесены к минеральным питьевым лечебным и лечебно-столовым водам. В первую очередь освоению подлежат месторождения минеральных вод с утвержденными запасами (Малкинское, Кеткинское, Эссовское и др.). Термальные воды данных месторождений используются в основном для теплофикации населения, эти воды исследованы институтом и для применения в бальнеологии. Эксплуатационные запасы Эссовского месторождения утверждены по категориям А, В, С<sub>1</sub> в количестве 20,7 тыс. м<sup>3</sup> /сут. Балансовые эксплуатационные запасы термальных вод Паратунского месторождения утверждены по категории А в количестве 11,4 тыс. м<sup>3</sup> /сут.

По результатам курортологического обследования [4] на территории Быстринского района была оценена лечебно-оздоровительная местность (ЛОМ) в окрестности села Эссо. Территория ЛОМ отнесена к местностям с достаточным для рекреации климато-курортологическим потенциалом, располагающим большим разнообразием уникальных ландшафтно-климатических природных факторов. Живописные окрестности месторождения термальных минеральных вод и Природного парка «Быстринский» с ландшафтными, геологическими и др. памятниками природы могут широко применяться при рациональном использовании бальнеологических и туристско-рекреационных ресурсов.

Таким образом, достаточный и высокий климаторекреационный потенциал исследованных местностей, разнообразие типов и разновидностей минеральных термальных и холодных вод с оцененными ресурсами, уникальные природные ансамбли создают благоприятные условия для лечения, оздоровления населения России и развития въездного туризма на Камчатке.

В регионе перспективно развитие лечебно-оздоровительного туризма в сочетании с лечением на базе санаторно-курортных учреждений при использовании уникальных местных природных лечебных факторов. Расширение оздоровительного направления туризма тесно связано с освоением новых лечебно-оздоровительных местностей и их обеспечением соответствующей инфраструктурой.

В настоящее время основная рекреационная нагрузка приходится на Паратунскую экосистему. В пределах данной рекреационной зоны функционируют санатории «Паратунка», «Жемчужина Камчатки», около 30 баз отдыха с бассейнами, в период туристского сезона нагрузка значительно увеличивается. В настоящее время администрацией края готовятся соответствующие документы для признания Паратунской рекреационной зоны курортом федерального значения.

Рациональное использование и сохранение качества природных лечебных ресурсов Камчатки предполагает освоение и других территорий. Комплексные исследования качества ландшафтно-климатических факторов и бальнеологической ценности гидроминеральных ресурсов

позволили рекомендовать для перспективного освоения Кеткинское месторождение слабосульфидных кремнистых борных минеральных вод. Кроме того, целесообразно резервирование местностей – Малкинские, Налычевские, Быстринские и Нижне-Озерновские термы с профилизацией на использование кремнистых, мышьяковистых, борных и бромных вод, соответственно [5].

Эффективное функционирование и развитие рекреационных систем возможно при условии комплексного подхода к оценке их состояния. Такой комплекс подразумевает обязательный учет ряда факторов и условий, которые характеризуют рекреационные ресурсы, санитарное состояние окружающей среды, районно-планировочные, градостроительные и архитектурно-строительные условия, а также социально-экономическую ситуацию. Это позволяет определить потенциал каждого из компонентов, степень его использования и оставшегося резерва с целью разработки первоочередных мероприятий по охране, мелиорации, преобразованию и развитию, как отдельных компонентов, так и всей системы в целом. Для решения этих вопросов был использован системный подход, основанный на интегральной квалиметрической оценке качества природной среды для курортно-рекреационных целей. В результате проведенных исследований была рекомендована структура курортно-рекреационного обслуживания перспективных для лечебного освоения территорий юга Камчатки, их резервирования для целей курортно-рекреационного использования [2].

Развитие лечебно-оздоровительного туризма на Камчатке тесно связано с экологическим туризмом, целью которого является создание и организация устойчивой взаимосвязанной инфраструктуры для развития круглогодичного организованного туризма, интеграция его в социально-экологическое развитие региона. Под этим подразумевается устойчивое развитие экотуризма, при котором природные, культурные и другие его формы сохраняются для постоянного использования в будущем, принося при этом выгоды сообществу в настоящее время [6].

С целью уменьшения давления туристской деятельности на окружающую среду и для повышения её полезного воздействия на туристскую индустрию и на местную экономику для организованного туризма на Камчатке необходимо обеспечить:

- равномерное распределение потоков туристов и посетителей по времени и пространству, сглаживая сезонность;
- планирование объектов туристской инфраструктуры и видов туристской деятельности с обеспечением защиты природного наследия, сохранения биологического разнообразия и охраны видов дикой фауны и флоры, которым грозит исчезновение;
- согласованность туристов и представителей сферы туристического бизнеса с установлением определённых ограничений и пределов на деятельность, которую они осуществляют в особо уязвимых местах (горные районы, прибрежные зоны морей и озер, низовые болота, тундра), а также на территории охраняемых заповедников и заказников;
- развитие и формирование рекреационных зон, освоение новых лечебно-оздоровительных местностей с учетом ландшафтно-климатических условий и лечебной гидроминеральной базы.

Формирование справочно-информационной системы по природным и историко-культурным достопримечательностям, маршрутам и турам, сервисному обеспечению туризма, а также единому базовому пакету соответствующих информационно-рекламных материалов будет способствовать развитию организованного туризма на территории Камчатского края – богатейшего в мире по уникальным природным и рекреационным ресурсам.

## ЛИТЕРАТУРА

1. Джабарова Н.К., Яковенко Э.С., Сидорина Н.Г., Тронова Т.М. Курортно-рекреационный потенциал южной Камчатки // Камчатка – здравница северо-восточных регионов России: мат-лы и докл. 2-ой межрегиональной НПК. – Петропавловск-Камчатский: ИГТЦ ДВО РАН. 2011.- С.30-35.
2. Интегральная квалиметрическая оценка качества среды для курортных и рекреационных целей: метод. пособие /сост. О.Ф. Зятева., В.М. Пивкин, Э.С. Яковенко [и др].– Томск, 1997 – 54 с.
3. Информационный справочник «Камчатка». Петропавловск-Камчатский. Изд-во: ХК «Новая книга», 2012.– 176 с.
4. Коханенко А.А., Сидорина Н.Г. Рекреационные ресурсы Быстринского района Камчатской области // Возможности развития туризма Сибирского региона и сопредельных территорий. Томск, ТГУ, 2007.-С.63-65.

5. Левицкий Е.Ф., Яковенко Э.С., Зятева О.Ф. Актуальные проблемы рационального использования и охраны лечебных ресурсов южной Камчатки //Вопросы курортологии физиотерапии и лечебной физической культуры. 1997; №4.- С.35-37.
6. Унтилова И.Л. О развитии культуры и экологического туризма в Камчатском крае // Экологический туризм: проблемы и перспективы развития на Дальнем Востоке: сб.научных трудов по материалам Международного экологического форума на Камчатке 12-16 сентября 2013г. Часть 1 .-Петропавловск-Камчатский: ООО «СЭТО-СТ Плюс», 2013.- С.19-34.

## **ОСОБЕННОСТИ ОРГАНИЗАЦИИ ЖЕЛЕЗНОДОРОЖНЫХ ТУРОВ И ЭКСКУРСИЙ ( НА ПРИМЕРЕ КРУГОВАЙКАЛЬСКОЙ ЖЕЛЕЗНОЙ ДОРОГИ)**

*Джавадов А.Р., Иркутский государственный университет, г. Иркутск*

Железнодорожный комплекс имеет особое стратегическое значение для России. Он является связующим звеном единой экономической системы, обеспечивает стабильную деятельность промышленных предприятий, своевременный подвоз жизненно важных грузов в самые отдаленные уголки страны, а также является самым доступным транспортом для миллионов граждан. В 2012 году железным дорогам в России исполнилось 175 лет.

Актуальность исследования состоит в том, что развитие туризма на железнодорожном транспорте открывает для пассажиров поездов не только новые города, достопримечательности, памятники архитектуры, но и способствует развитию сферы услуг в различных регионах России. А это значит, что появятся новые рабочие места, повысится уровень занятости населения, улучшится социально-экономическая обстановка в регионах.

Железнодорожный туризм – путешествие, совершаемое по железной дороге на специализированном железнодорожном транспортном средстве физическими лицами продолжительностью от двадцати четырех часов до одного года, либо меньше двадцати четырех часов, но с ночевкой, в оздоровительных, познавательных, профессионально-деловых, религиозных и иных целях, не связанных с оплачиваемой деятельностью.

Стандартные железнодорожные туры содержат договор с железной дорогой. Железнодорожные перевозки в России регулируются Законом РФ “О федеральном железнодорожном транспорте” от 25.08.97 года, “Транспортным уставом железных дорог РФ” от 08.01.98 года, а также Правилами перевозки пассажиров и почты. При организации международных железнодорожных перевозок следует руководствоваться межправительственными соглашениями: “Международной конвенции по контракту на путешествия” от 22.10.70 года, “Конвенции и статусом о свободе транзита” от 20.04.21, и др. [1].

Договор о выделении мест в трафиковых поездах заключается по правилам, аналогичным соглашением с авиакомпаниями на квоту мест или по текущему бронированию. Особенности имеет договор на аренду специализированного турпоезда.

Стандартные железнодорожные туры можно условно разделить на три самостоятельные категории: однодневные, непродолжительные (2-3 суток), многодневные (от 5 дней и более).

*Однодневные туры* начинаются утром и заканчиваются вечером того же дня. В дороге туристы располагаются за столиками вагонов-ресторанов. По пути они могут не только перекусить, но и посмотреть выступления эстрадных и цирковых артистов. Туристов довозят до определенной станции, где для них подготовлена специальная программа. Это может быть экскурсионная поездка или пикник на природе. Чаще всего пассажиры совмещают обе программы. Такого рода поезда были очень распространены почти во всех крупных городах Советского Союза, располагающих железнодорожной сетью.

*Непродолжительные туры.* Во время 2-, 3-суточных железнодорожных туров пассажиры проживают в отдельных купе. Поездки традиционно составлены с таким расчетом, чтобы ночью, когда все спят, поезд находился в пути. Днем туристы обычно участвуют в запланированных экскурсионных мероприятиях. Такие путешествия организуются в различных странах.

*Многодневные туры.* График движения поездов, обслуживающих многодневные поездки, тщательно продумывается. В зависимости от маршрута и экскурсионной программы туристы часто находятся в пути в дневное время. Чтобы путешественники не утомились, между двумя пунктами турпоезд должен идти безостановочно не более полутора суток. Продолжительные дневные переезды планируются, как правило, в тех случаях, когда по пути следования

открываются интересные виды и ландшафты. В отдельных случаях предполагаются и кратковременные «зеленые стоянки» непосредственно в лесу или в горах, на берегу моря или большого озера.

Туристские поезда в обиходе называют «отелями на колесах». Действительно, несмотря на ограниченные строгими стандартами железной дороги габаритные размеры вагонов, их комфортабельности и внутреннему дизайну могут позавидовать многие стационарные гостиницы. В каждом купе, общее число которых в спальном вагоне обычно не превышает восьми, проживает не более двух человек. В зависимости от категории поезда купе оборудуются двумя односпальными (вертикально или горизонтально расположенными) кроватями или одной двухспальной, кондиционерами, письменным столом, телефоном, телевизором. Туалетная и душевая комнаты могут быть как на весь вагон, так и персонально - на один-два номера. В состав туристского поезда входит несколько вагонов-ресторанов, вагон-салон (используемый как библиотека, место для настольных игр или переговоров, отдыха), а так же детский вагон или зал подвижных игр.

Наиболее сложным по организации и вместе с тем насыщенным и разнообразным по предоставляемым услугам является путешествие на туристско-экскурсионном поезде дальнего следования. Этот вид железнодорожных путешествий имеет хорошие перспективы.

Как организуется это путешествие? Купившие путевки (обычно жители одного города или области) приходят на вокзал и размещаются в туристском поезде согласно номерам вагона и места, указанным в посадочном талоне. Состав включает, как правило, двенадцать купейных вагонов (в одном из них находится дирекция туристского поезда) и три вагона-ресторана. В вагонах созданы все условия, необходимые для дальней поездки: уютные купе, библиотека, настольные игры, чай, предлагаемый проводником. Для завтрака, обеда или ужина туристов приглашают в вагоны-рестораны.

Транспортные экскурсии имеют свои особенности – анализ экскурсионных объектов осуществляется на остановках с выходом из транспортного средства, а также во время его движения. Железнодорожный круиз - туристская поездка на железнодорожном составе (поезде) по замкнутому круговому маршруту, с запланированными остановками по пути следования для проведения экскурсий. При осуществлении железнодорожного круиза поезд используется не только в качестве транспортного средства, но и в качестве передвижной гостиницы [2].

Будущее железнодорожного туризма — за кольцевыми маршрутами. Первые поезда по этим маршрутам пошли в феврале 1981 года. В поездках по этим маршрутам могут участвовать жители не только одного города или одной области, как при путешествии по дальним железнодорожным маршрутам, но и разных районов страны, что, безусловно, повышает интерес к ним.

Туристы, купившие путевки в любом районе страны, приезжают в начальный пункт маршрута, размещаются в комфортабельных гостиницах, живут там несколько дней, знакомятся с этими городами (по программе), а затем садятся в туристско-экскурсионный поезд, идущий по маршруту. После путешествия они возвращаются на поезде в начальный пункт и разъезжаются по домам.

Назначение поездов производится после заключения договора и оплаты причитающихся платежей. Туристская фирма (бюро) договаривается с отделением (управлением) дороги о выделении состава на определенный срок. После перечисления платежей, предусмотренных договором, но не позднее, чем за 20 дней до отправления поезда дорога его отправления дает адресную телеграмму всем дорогам следования и копии: туристской фирме, организующей турпутешествие; главным управлениям МПС: пассажирскому, движения, врачебно-санитарному, предприятиям питания. В телеграмме должны быть схема и расписание следования поезда с указанием времени и пунктов передачи с дороги на дорогу, порядок и время подачи состава в пункты посадки и приписки, а также пунктов дополнительного снабжения топливом и водой в пути следования. Следование турпоезда из одного пункта экскурсионного обслуживания в другой, как правило, должно осуществляться в ночное время с остановками только для технических надобностей.

Байкальский регион обладает неисчерпаемым потенциалом для развития туризма благодаря своей всемирной известности, высокому видовому ландшафтному разнообразию, наличию редких и эндемичных видов флоры и фауны, эстетической привлекательности ландшафтов, наличию базовой инфраструктуры (турбазы разного уровня, сеть автодорог и др.).



На южном участке Прибайкальского национального парка между н.п. Порт Байкал и Култук проходит Кругобайкальская железная дорога (КБЖД), являющаяся уникальным памятником инженерного искусства. КБЖД – это часть транссибирской магистрали от Урала до Дальнего Востока, строительство которой началось в 1891 году. В 1902-1905 гг. она была буквально вырублена в скалах над Байкалом. На 84 километра дороги приходится 424 инженерных сооружения, в том числе 39 туннелей общей протяженностью 8994 метра, 47 каменных галерей, 14 километров опорных стенок. Самый длинный туннель протяженностью 778 метров. Самый крупный мост длиной 123 метра. С вводом в строй всей трассы КБЖД маршрут Транссиба вокруг Байкала был полностью замкнут, по магистрали пошли грузы, пассажирские вагоны. В начале XX века этот участок железнодорожного пути называли «золотой пряжкой стального пояса России». «Пряжкой» — потому что она соединила разорванную Байкалом Транссибирскую магистраль, а «золотой» — потому что по стоимости работ она превзошла все существовавшие в России дороги. Кругобайкальская дорога была самым сложным отрезком Великого Сибирского пути.

В конце 1970-х гг. этот тупиковый участок ВСЖД получил статус историко-архитектурного памятника и был взят под охрану государством. Сегодня туристы могут увидеть здесь хорошо сохранившиеся порталы и своды многочисленных тоннелей, выполненных из тесаного камня, мощные подпорные сохранившиеся деревянные строения в стиле модерн начала века, - все это на фоне мысов и утесов, обнаженных при строительстве дороги скальников, живописных долин рек. [3]

На сегодняшний день на ВСЖД предлагается туристский маршрут на ретро-поезде *«Байкальский круиз»*. Данная программа насыщена экскурсиями как на остановочных пунктах (с посещением музеев железнодорожного строительства в Култук, Слюдянке, Байкале, Иркутске), так и во время движения. Маршрут идет от Иркутска до южного побережья озера Байкал по железной дороге, построенной в конце 20 века. Когда-то Кругобайкальская железная дорога была участком Великой Сибирской магистрали Москва-Владивосток. Но при постройке Иркутской ГЭС часть дороги затопили, а поезда на Восток пустили по другой ветке, специально созданной заранее. Экскурсовод расскажет о создании этого отрезка Транссиба, о том, сколько усилий и даже человеческих жизней пришлось оставить на этом участке железной дороги.

Интерьер вагонов «Байкальского Круиза» выполнен в стиле «ретро», так же как и форма поезда и локомотивной бригады, дежурных по станции. На остановочных пунктах выставляются информационные щиты об истории строительства КБЖД.

Туристский поезд «Байкальский Круиз», следующий по маршруту Иркутск-Порт Байкал-Иркутск, в летний период совершает еженедельные экскурсионные программы (два дня и две ночи), начало тура в пятницу вечером – окончание в воскресенье вечером, и в зимний период один раз в месяц (один день и одна ночь).

Поезд состоит из вагонов: купейных; плацкартных; вагоны СВ; штабной вагон.

Дирекция пригородных сообщений Восточно-Сибирской железной дороги предлагает всем желающим летние *маршруты выходного дня* из Иркутска на Кругобайкальскую железную дорогу на туристическом электропоезде повышенной комфортности «Кругобайкальский экспресс» с мягкими креслами по маршруту: *Иркутск – Слюдянка – Порт Байкал*.

Средняя скорость туристского поезда – около 25 км/час (что связано с обеспечением безопасности пассажиров). По пути следования делаются остановки в самых красивых местах, предусмотрена длительная стоянка на 110 км, где можно организовать пикник и искупаться в озере. По предварительной договоренности поезд может сделать остановку в любом месте Кругобайкальской железной дороги. На 98-ом километре расположена экспозиция железнодорожной техники, где можно увидеть старые паровозы, стоящие на запасном пути.

Данный маршрут функционирует с 29 мая и до октября. Салоны электропоезда отличаются по классности, оснащены мягкими, удобными креслами. На протяжении всего пути демонстрируются фильмы о природе Байкала и развлекательные программы. В пути следования гостей сопровождает экскурсовод.

В 5-м вагоне работает бар. Здесь можно приобрести горячие обеды, прохладительные напитки, чай, кофе. Салоны 1-2 и бизнес класса оснащены мягкими, удобными креслами. Отличие данных вагонов только в количестве мест и расположении сидений. В 1-м и бизнес-классе кресла расположены друг против друга парами, между ними - столик. Во 2-м классе кресла расположены друг за другом и оснащены откидными столиками. В каждом вагоне 4 монитора [4].

В настоящее время готовятся к реализации некоторые новые проекты компании ОАО «РЖД». Последняя намерена серьезно заняться развитием железнодорожного туризма в регионе, стране и за рубежом. Например, компания планирует запустить специальные туры для молодоженов, которые вместе с гостями могут совершить свадебное путешествие по выбранным ими маршрутам в празднично оформленных вагонах. Одним из значительных проектов станет запуск туристического поезда Москва-Пекин - «Транссибирская Одиссея». Программа поражает размахом: путешественники проведут в поезде две недели и проедут практически по всей территории России. Маршрут включает в себя богатейшую экскурсионную программу с длительными остановками в Казани, Екатеринбурге, Новосибирске, Красноярске, Иркутске, Улан-Удэ, Улан-Баторе и Эрляне. В экскурсионную программу будет также включена поездка по Кругобайкальской железной дороге. Во время путешествия пассажирам будут предлагать блюда национальных кухонь и дегустацию деликатесов. Иностранцев туристов будут сопровождать переводчики.

В настоящее время турбазы и гостиницы Кругобайкальской железной дороги одновременно готовы принять до 1600 человек. Существует несколько способов посещения заповедного участка Кругобайкальской железной дороги. Кроме доставки организованных туристических групп на стационарные базы отдыха и турбазы (железнодорожной или водным путем), существуют другие общедоступные маршруты [5].

На базе КБЖД как единой музейной зоны предполагается создать новый туристический продукт "Историческая железная дорога", что потребует реконструкции и ремонта ряда сооружений и памятников историко-культурного наследия, улучшения инфраструктуры туризма, а для этого необходима государственная финансовая поддержка.

Таким образом, проведение экскурсий на КБЖД имеет свои особенности: а) участок КБЖД выведен из основного транспортного сообщения «Восток-Запад»; б) участок дороги проходит по берегу озера Байкал и находится в границах Прибайкальского национального парка; в) путешествия на туристско-экскурсионных поездах в зоне КБЖД круглогодичные, обладают особенностями туристской базы (питание, экскурсионное и культурно-массовое обслуживание, наличие мест для размещения и т.д.), и перемещения, что позволяет туристам познакомиться со многими достопримечательными местами; г) инженерно-технический комплекс КБЖД получил статус памятника федерального значения; д) стратегия преобразования КБЖД в «Зеленую дорогу» предполагает дальнейшее развитие старой дороги для создания музея под открытым небом на всем ее протяжении и восстановление исторических зданий для приема и обслуживания туристов; е) экскурсия по КБЖД отличается своей особой сложностью, так как на протяжении 84 километров рассматриваются природные особенности и историческое прошлое, которое включает материальные объекты (инженерные сооружения) и нематериальные ресурсы (уникальный опыт строительства КБЖД, изыскательские работы, геологические исследования, стыковка западного и восточного участков, значимость труда русских инженеров и иностранных строителей, условия военного времени – русско-японской войны 1904-1905гг, обустройство ледокольной переправы, и др.); е) после увеличения выходных дней КБЖД стала одним из любимых мест отдыха жителей области и соседних регионов России [6].

## ЛИТЕРАТУРА

1. Биржаков, Михаил Борисович. Индустрия туризма: перевозки. Издание третье, переработанное и дополненное. / М.Б. Биржаков, В.И. Никифоров — СПб.: Издательский дом Герда, 2007. - 528 с.
2. Самойленко А.А. География туризма: Учебное пособие\ Самойленко А.А. - Ростов н\Д: Феникс, 2006. – 368с.
3. Хобта, Александр Викторович. Дорога длиною в век: альбом-путеводитель по Кругобайкальской железной дороге / А.В. Хобта - ГУ Центр по сохранению историко-культурного наследия Иркут. обл. - Иркутск: Отгиск, 2004. - 251 с.
4. Чертилов, Алексей Константинович. Кругобайкальская железная дорога: краткий путеводитель / А.К. Чертилов - Вост.-Сиб. ж.д. Дор. центр НТИ. - Иркутск: Артиздат, 2001. - 64 с.
5. Бережных, В.В. «Спутник» на КБЖД / В.В. Бережных // Земля Иркутская: научно-популярный иллюстрированный журнал. – 2003. - №2-3. – с. 129-132.
6. Кругобайкалка – легендарная железная дорога России. [Электронный ресурс]. – Режим доступа:// [www.kbzd.irk.ru](http://www.kbzd.irk.ru).

## СОВРЕМЕННЫЕ ТЕХНОЛОГИИ РАЗВИТИЯ МУЗЕЙНОГО ТУРИЗМА (НА ПРИМЕРЕ МУЗЕЯ ИСТОРИИ ГОРОДА ИРКУТСКА)

*Дуля К.В., Суханова Н.А., Иркутский государственный университет, г. Иркутск*

Музейный мир современной России широк и разнообразен. Развиваются и совершенствуются старые музеи, определяющие лицо музейного мира, продолжают создаваться новые, вплоть до экзотических. Проводимые ими культурно-просветительные мероприятия, расширяя состав музейной аудитории, вовлекают в сферу его воздействия широкие слои общества. Современный мир не может обойтись без музея как социокультурного института.

Музейное дело в Иркутске и области – один из важных аспектов культурной жизни. Еще в 70-х гг. прошлого века иркутский градоначальник, любитель и знаток искусств Владимир Сукачев начал собирать коллекцию картин, которая впоследствии стала основой Иркутского художественного музея. Сейчас в его фондах насчитывается свыше 16 тысяч экспонатов, среди которых шедевры мировой и отечественной классики – это произведения русского, западноевропейского, сибирского искусства, а также искусства стран Востока (Китая, Монголии, Японии). В коллекции музея хранятся уникальные памятники мирового значения, среди которых произведения И. Репина, И. Шишкина, В. Поленова, И. Саврасова, И. Айвазовского, К. Фаберже, Г. Сегерса, Х. Тербрюггена, Ф. Мишерона, М. Мариески и других. Кроме стационарного помещения, музей имеет в центре города прекрасно оборудованные выставочные залы [3].

Еще старше Иркутский областной краеведческий музей, открытый в 1782 г. по инициативе Иркутского губернатора Ф. И. Клички, – третий музей в России после Кремлевских палат в Москве и Кунсткамеры в Санкт-Петербурге. Основа коллекций музея была собрана во времена экспедиций Восточно-Сибирского отдела Императорского Русского географического общества. Фонды музея насчитывают более 372 тыс. экспонатов [7].

Иркутск бережно хранит память о декабристах, впервые поставивших цель борьбы с крепостничеством и самодержавием. Десятки декабристов останавливались в Иркутске по пути на каторгу, а с 1830-х гг., отбыв наказание, стали селиться в Иркутской губернии, а затем – и в самом городе. Всего на территории Иркутской губернии проживало около 50 декабристов, из них 35 человек жили длительное время [6].

Современным музеям необходимо искать принципиально новые формы подачи культурного наследия. Хотя у музеев есть традиционные функции – хранить, реставрировать, изучать и демонстрировать посетителям культурное наследие, – однако со временем все большее значение стала приобретать образовательная, просветительская и даже развлекательная функции.

Музей истории города Иркутска – муниципальное учреждение культуры, созданное в 1996 году. Музейный фонд составляет более 60 тыс. единиц хранения. Основными задачами музея являются сохранение, популяризация историко-культурного наследия города Иркутска; патриотическое и нравственное воспитание подрастающего поколения. Музей осуществляет научно-исследовательскую, экспозиционно-выставочную, собирательскую, хранительскую, культурно-просветительскую и издательскую деятельность [4].

Музей имеет статус комплексного городского музея, что позволяет вести не только краеведческую работу, но и устраивать выставки художников и фотохудожников, мастеров прикладного искусства, проводить массовые мероприятия, литературно-музыкальные вечера и салоны. Выбрав в качестве основного объекта своего внимания историю города, музей представляет жизнь иркутян на разных исторических отрезках через быт, традиции и уклад жизни. На выставочных площадках Отдела истории было построено более 200 стационарных выставок в рамках проектов: «Иркутск – город многонациональный», «Иркутские профессии», «Судьба человека», «Твои люди, Иркутск».

Музей истории города Иркутска начинался с Отдела истории, первого структурного подразделения, которое располагалось по адресу: г. Иркутск, ул. Чайковского, 5. В дни празднования Дня города, 7 июня 2009 года, открылось новое здание Отдела истории Музея в самом центре города.

Филиальная сеть музея имеет пять музейных площадок в городе:

Отдел истории (Франк-Каменецкого, 16А);

Городской выставочный центр им. В.С. Роголя (ул. Халтурина, 3);

«Солдаты Отечества» (ул. Карла Маркса, 19);

Музей городского быта (ул. Декабрьских Событий, 77);

Дом ремесел (ул. Франк-Каменецкого, 16 Б).

Расширение филиальной сети позволило музею усилить связи с местным сообществом, установить более прочные связи с туристическими фирмами, разнообразить формы и методы работы, расширить состав музейной аудитории, осуществить дифференцированный подход к разным категориям посетителей, расширить спектр культурных услуг.

Огромный вклад в выставочную деятельность Музея истории города Иркутска вносит филиал - Городской выставочный центр им. В.С. Рогая. Большое место в выставочной деятельности филиала занимают художественные выставки, фотовыставки и выставки мастеров декоративно-прикладного искусства. Проводятся сменные выставки, представляющие все многообразие художественной и культурной жизни Иркутска; представлена постоянная экспозиция народного художника России, Почетного гражданина г. Иркутска В.С. Рогая [2].

С открытием в 2004 году филиала Музея - «Солдаты Отечества» стала возможным разработка проекта с одноименным названием. Цель данного проекта – военно-патриотическое воспитание юных граждан города. В мае 2012 г. в филиале «Солдаты Отечества» был открыт раздел стационарной экспозиции «Иркутяне в войнах XIX – XX вв.».

В 2009 г. открылся «Музей городского быта», который ставит перед собой задачу рассказать иркутянам и гостям города о вкладе представителей всех сословий в развитие социально-экономической и культурной жизни города, представить особенности быта иркутян XIX века. В сентябре 2011 г. в Иркутске открылся Музей чая, который является подразделением Музея городского быта. Отреставрированный старинный особняк полностью посвящен чайной экспозиции, где будут представлены четыре раздела: «Чайный путь», «Иркутск на чайном пути», «Иркутская чаеразвесочная фабрика» и «Современное чаепитие» [7].

В декабре 2009 года открылся «Дом ремесел». Мастера народного творчества проводят здесь мастер-классы: обучают ювелирному делу, резьбе по дереву, шитью и гончарному искусству [7].

С первых лет создания музея в его стенах стали работать общественная молодежная организация «Иркутск-Форт Росс», клуб жертв массовых политических репрессий «Встреча», объединяющий сегодня в своих рядах свыше 130 человек, клуб Почетных граждан города Иркутска.

Музей истории города Иркутска подготовил ряд учебных фильмов для школ города и массового зрителя: «Иркутск. История. Легенды», «Археологические памятники Иркутска», «Иркутск - век XIX», куда вошли материалы городской экскурсии, экспозиции музея, материалы фондов, а также комментарии ведущих иркутских исследователей.

Сотрудники отдела фондов и отдела развития приступили к работе над созданием базы данных на электронных носителях по всем коллекциям Музея. В целом, систематизация предметных коллекций, связанных с историей города, будет иметь универсальное значение.

Большое место в развитии Музея занимают прогрессивные формы музейной коммуникации, в которой основная роль принадлежит музейным экспозициям и выставкам. Стратегия Музея в области экспозиционно-выставочной работы состоит в следующем: создание целостной экспозиции по истории Иркутска с древнейших времен до дня сегодняшнего при максимально возможном научном обеспечении и широком использовании фондовых коллекций Музея, при современном дизайнерском решении и техническом оснащении. В содержательной концепции новой экспозиции музея акцент делается на социальные явления в жизни иркутян, традиции и быт отдельных социальных слоев населения [8].

Аудитория выставочных залов разновозрастная. Основной контингент организованного посетителя составляют школьники, учащиеся колледжей, студенты, тогда как среди одиночных посетителей преобладают взрослые – пенсионеры, туристы, гости города, сотрудники музеев. С каждым годом суммарная посещаемость возрастает.

Рассматривая вопросы музейной коммуникации, необходимо выделить самостоятельное и особенное значение разработки и осуществления научно-исследовательской программы Музея и соответствия сотрудников задачам ее реализации.

Одним из приоритетных направлений своей деятельности Музей считает издательскую деятельность, которой занимается буквально с первых лет своего создания. С 1996 г. музеем подготовлено 66 тематических буклетов, 8 сборников научных статей «Сибирский город в XVII – начале XX в.»; книга о Почетных гражданах «Иркутска гордость и слава»; три части воспоминаний Почетных граждан г. Иркутска Л.И. Тамм, Г.М. Бутаковой, Е.В. Патрушевой в

рамках проекта «Записки иркутян»; 6 монографий, 8 сборников тезисов научно-практических конференций и семинаров; воспоминания иркутских жителей Б.А. Демьяновича, священника Е. Касаткина; три сборника тезисов научно-практической конференции школьников «Мой город», 5 сборников трудов сотрудников музея «Ежегодник», сборник «Фронтное письмо», наборы открыток, брошюр, буклетов, освещающих исторические памятники г.Иркутска, праздники народного календаря.

Посетителям бесплатно предлагаются календари мероприятий, листовки, программы. Выход музейного издания в печать сопровождается презентацией. Такие презентации способствуют быстрейшему продвижению изданий музея на рынке издательской продукции в городе, привлекают к ним внимание посетителей и гостей.

Все последние годы Музей истории города Иркутска вел активную научно-исследовательскую работу по приоритетным направлениям: «Город и власть», «Образ жизни иркутян», «Семейный архив», «Иркутск - город многоконфессиональный», «Иркутск - город многонациональный», «Мастера земли иркутской», «История одного предмета», «Иркутяне в войнах XIX - нач. XX вв.».

Музей предлагает посетителям событийные и массовые мероприятия, посвященные праздникам народного и государственного календаря, встречи, презентации, лектории. Ежегодно музей предлагает лекции по краеведческой тематике (около 30 наименований): по истории города, начиная от истории возникновения Иркутского острога, формирования общественного управления города, образа жизни иркутян, до сегодняшнего дня, фондовым музейным собраниям для разных категорий слушателей, в том числе для пенсионеров и других групп социально незащищенного населения. Создание системы общественных связей, развитие партнерских отношений с различными организациями, учебными учреждениями и разными социальными группами населения – одно из ведущих направлений работы музея в городе. Музей сотрудничает с советами ветеранов, ассоциациями и общественными организациями инвалидов, школами-интернатами, клубами.

Доброй традицией стало принимать в стенах музея ветеранов, они – желанные гости на выставках, презентациях и музейных праздниках. Традиционными стали «Рождественские встречи» для юных краеведов, участников ежегодных музейных экспедиций, встречи с интересными людьми.

Помимо стационарных экспозиций Музей истории города Иркутска осуществлял пропаганду историко-культурного наследия г. Иркутска посредством передвижных выставок.

Традиционно Музей истории города Иркутска большое внимание уделяет пропаганде историко-культурного наследия Иркутска посредством участия и организации различных праздников, акций, презентаций.

В залах музея проходят конференции и семинары с участием сотрудников музеев города и специалистов, жителей города. Одной из форм работы музея в городе являются регулярно проводимые благотворительные акции и Дни открытых дверей для жителей города. В музее действует система скидок на посещение лекториев, выставок и музейных мероприятий для социально незащищенных слоев общества, для них организуются дни свободного посещения. Сотрудники музея делают все возможное, чтобы музей оставил в памяти посетителей благоприятное впечатление и вызывал положительные эмоции. От того, с каким настроением человек уйдет из музея, зависит, захочется ли ему вновь сюда прийти. Важным результатом взаимодействия музея с посетителями и жителями города является установление обратной связи. Посетители делятся своими воспоминаниями, связанными с Иркутском, приносят в музей уникальные фотографии, документы, предметы этнографии.

Научно-просветительская работа музея направлена, прежде всего, на школу, как на среднюю, так, по возможности, и на высшую. При этом в первую очередь отыскиваются точки соприкосновения культурно-просветительской деятельности музея, соответствующей его профилю, с программами конкретных учебных заведений. Поэтому отдел истории специализируется на общих проблемах изучения истории края, филиал «Солдаты Отечества» - на проблемах военно-патриотического воспитания, Городской выставочный центр – на проблемах эстетического воспитания [8].

Одним из важнейших звеньев в культурно-познавательной и научно-исследовательской деятельности музея является традиционная научно-практическая конференция «Мой город». Инициаторами организации и проведения конференции выступили Департамент образования



города Иркутска, Отдел по делам молодежи Администрации города Иркутска и Музей истории города Иркутска.

При музее действует «Школа юного экскурсовода», где школьники учатся проводить экскурсии. Практика в музее дает им возможность не только прикоснуться к истокам культуры, искусства, но и познакомиться с людьми, влюбленными в свое дело. В целом, стажировка в музее студентов знакомит их с основными направлениями деятельности музея, дает дополнительные знания по различным аспектам музейной работы студентам-историкам, которые в будущем хотели бы связать свою работу с музеем.

Одной из своих задач музей считает подготовку комплексной краеведческой городской программы «Мой город», которая включает в себя работу музея с учебными заведениями Иркутска. В нее включены организационная и научно-методическая работа сотрудников музея с педагогами по курсу «Иркутскоеведение», проводится научно-практический семинар «Апрельские чтения». Планируется разработка авторских учебных программ.

Свои перспективы музей видит в открытии новых филиалов: «Музей меценатства и предпринимательства», «Музей городской археологии», «Музей кинематографии», «Детский музей» [8].

Для улучшения эффективности работы Музея истории города Иркутска необходима более четкая координация проводимых мероприятий и акций с другими муниципальными учреждениями культуры, особенно в рамках новых туристических проектов.

В перспективных планах развития музея – переход от традиционных форм общения с посетителем – к новым, обусловленным техническим прогрессом и формами досуга. В современных условиях возможно расширение границ Музея и его взаимодействия с обществом за счет внедрения новых музейных технологий.

Для этого необходимо внедрение новых информационных и организационных технологий, способствующих развитию следующих видов деятельности: туристической, выставочной, издательской, культурно-просветительной, образовательной.

Приоритетными направлениями в информационном обслуживании инновационных проектов развития музеев являются: поддержание и расширение банков и баз данных по объектам культурного наследия, видам их деятельности и услугам на всех этапах реализации культурных проектов; представление культурных ценностей в печатных изданиях, кино- и видеопродукции; создание электронных салонов-выставок, виртуального музея; разработка и запись электронных каталогов и презентационных программ; использование системы оперативного поиска и обработки информации (использование корпоративных информационных систем, интеграция в Интернет); обеспечение справочной информацией по созданию и функционированию предприятий, снабжение актуальной правовой, нормативной, финансовой, адресной и учебной информацией; представительство и реклама инновационных проектов в компьютерных сетях.

Проведенные исследования показали, что Музеем истории города Иркутска ведется разработка новых программ, создание и реализация новых интересных проектов. За последние годы значительно расширен план проводимых мероприятий. Работниками музея ведется работа с населением, благодаря которой значительно пополняются фонды (лишь небольшую долю поступлений составляет закуп). Проведено внедрение перспективных услуг для детей и молодежи. Музей давно сотрудничает с общественными, образовательными, коммерческими организациями. Был создан официальный сайт музея, ведется активная рекламная деятельность в интернете. Музей истории города Иркутска активно участвует в социальной жизни города. Разделение музея на филиалы также позволило расширить возможности музея, расширилась тематика выставок, экспозиций и мероприятий, что, несомненно, привело к росту посещаемости. Ведется научно-пропагандистская, учебно-методическая работа, активная издательская деятельность. Музей сотрудничает со многими туристическими фирмами. В перспективных планах развития музея – переход от традиционных форм общения с посетителем – к новым, обусловленным техническим прогрессом и формами досуга.

В современных условиях достижимо и возможно расширение границ Музея и его взаимодействия с обществом за счет внедрения новых музейных технологий: создание электронных баз данных о коллекциях; каталогов на электронных носителях; выпуск видеопродукции массового характера; разработка и внедрение обучающих программ на ТВ и радио-СМИ.

Проводимая Музеем истории города Иркутска работа делает его привлекательным для посещений не только жителей Иркутска и Иркутской области, но и жителей других регионов России, а также иностранных туристов. Музей вносит огромный вклад в формирование

положительного имиджа г. Иркутска и Иркутской области, и обладает большим потенциалом для развития культурно-познавательного туризма в Восточной Сибири.

#### ЛИТЕРАТУРА

1. Верещагин Н.С. Иркутская земля: через годы, через расстояния... Путеводные рассказы // Музей. – 2007. - №9. – С.74 – 78.
2. Гарашенко А.Н. Иркутск: события, люди, памятники: Сб. статей по материалам журнала «Земля Иркутская» /– Иркутск: Отгиск, 2006. – 528 с. – ил.
3. Еленко. И.А. Сибирский Эрмитаж / И. Еленко //Время странствий. –2006. - №7. – С. 22– 29.
4. Исаева П.В., Авдеев С.И. «Мы с вами и для вас»: Новая прописка музея истории города Иркутска //Каталог путешествий по Иркутску (Библиотека журнала Время странствий) – 2009. – б/н. – С.10.
5. Конюхова Н.Д. В Иркутске открылся музей городского быта / Н.Ко // Иркутск: Ежедневная город. газета. – 2009. - №13 (21 апр.) – С.2.
6. Орлова, Е. Музей декабристов издал туристический путеводитель / Е. Орлова // Областная газета: Общественно-политическая. – 2006. - №16 (21 апр.) – С.7.
7. Соболев М. Музейное сердце Сибири / М.Соболев // Время странствий. – 2006. - №7-8. – С. 54 – 59.
8. Терновая И.И. Ежегодник Музея истории города Иркутска. 2010-2011 / – Иркутск: «Отгиск», 2012. – 308 с.

#### ПРОБЛЕМЫ И ПЕРСПЕКТИВЫ РАЗВИТИЯ АЛАКОЛЬСКОЙ РЕКРЕАЦИОННОЙ ЗОНЫ

*Ердавлетов С.Р., Артемьев А.М., Искакова К.А., Жакупова А.А., Актымбаева А.С., Айжолова Г.Р.,  
КазНУ им.аль-Фараби, г. Алматы*

Территория Алакольской рекреационной зоны обладает разнообразными природными предпосылками для организации полноценного отдыха людей. В условиях нарастающих темпов экономического развития страны и усиления использования природных ресурсов актуальным становится дальнейшее развитие туризма региона.

Алакольский регион по природным условиям неоднороден. Озерная вода при своей исключительной чистоте обладает весьма ценными бальнеологическими качествами. В течение летнего периода и начала осени воды Алаколя пригодны для рекреации и отдыха. Данное озеро уникально тем, что вода обладает лечебными свойствами благодаря хлоридно-натриевому содержанию, наличию химических элементов, способствующих лечению многих заболеваний: кожи, органов дыхания, костно-мышечной системы, нервной системы. Воды озера, обладающие целебными свойствами, могут являться основой функционирования лечебно-профилактических учреждений широкого профиля.

Наиболее оптимальной для организации рекреационной деятельности является юго-восточная береговая линия. Юго-восточное побережье идеально подходит для купания, так как данный берег пологий и глубина нарастает постепенно, что удобно для организации пляжей. Данный фактор повышает привлекательность для строительства базы отдыха для семейных посетителей. Во время повышенной волновой активности возникают благоприятные условия для занятия серфингом.

Выгодное географическое положение Алаколя, особенно юго-западного побережья, транспортная доступность которой, наличие электроэнергии и телефонной связи, близкое расположение крупных казахстанских городов - Алматы, Талдыкоргана, Семипалатинска, а также китайских городов - Боротоло, Куйтунь, Урумчи и других с общим количеством населения более 6 миллионов человек - все это может обеспечить высокую рентабельность туризма при условии, хорошего сервиса.

Озеро Алаколь в последние годы стало излюбленным местом отдыха для жителей Казахстана и сопредельных государств, в частности для россиян. В силу географического положения озеро особой популярностью пользуется у жителей юго-восточного и восточного Казахстана. Их затраты на туристские поездки в Алаколь за 2011 год составили 16128,7 тыс. тенге.

Важнейшие проблемы, с которыми сталкиваются курортные гостиницы и пансионаты Алакольского района, обусловлены сезонностью спроса, что в значительной степени сказывается на загрузке их материальной базы. Многие курорты являются сезонными по своей сути (например, зимние и летние курорты). Продолжительность периода активного функционирования может

варьироваться от 90 до 180 дней, что часто зависит от климатических и ряда других факторов. С целью выравнивания загрузки в период межсезонья в последние годы многие курортные гостиницы стали стремиться к созданию новых рынков, в частности, все большее внимание таких гостиниц обращено на обслуживание делового туризма. К сожалению, развитие этого вида туризма для исследуемого региона практически невозможно, в силу того, что здесь отсутствуют центры деловой активности.

На наш взгляд, в зимний период времени здесь можно развивать такой популярный вид досуга как зимняя рыбалка.

Обилие солнечной радиации, чистый горный воздух, лечебная минеральная вода, купания, типа морских, в озере Алаколь - все это составляет богатый лечебный комплекс территории. Живописный ландшафт, горные цепи Барлыкского хребта и Жетысу Алатау оставляют впечатление мощи и красоты. Прогулки по ущельям и некрутым горным склонам укрепляют здоровье отдыхающих, оказывают положительное эмоциональное воздействие. Благоприятные возможности для рыбалки, наличие пляжей, большое количество солнечных дней, чистый воздух оставляют неизгладимое впечатление от пребывания на озере.

Для оценки экономической эффективности рекреационной деятельности используют ряд показателей, среди которых особое место занимают расходы туристов, расчет экономического воздействия которых проводится с помощью мультипликатора. Эффект мультипликатора позволяет дать количественную экономическую оценку развития туризма в любом регионе Казахстана, которое будет способствовать стратегическому развитию рекреационного туризма, т.е. созданию модельных проектов с учетом интересов местного населения, при осуществлении которых можно получить реальные социально-экономические преимущества.

Для развития и увеличения социально-экономических показателей необходимо развитие экскурсионной деятельности в районе. На сегодняшний день в районе действуют ранообразные туристско-экскурсионные маршруты:

1 Экскурсия вглубь по ущелью. Познакомит туристов с уникальными особенностями этого края: вершины гор усеяны речными отложениями и различными поделочными и полудрагоценными камнями.

2 Экскурсия на лечебное озеро Жаланашколь. Оно расположилось южнее озера Алаколь на высоте 372,5 м над уровнем моря, и в переводе означает «голое озеро». Озеро имеет овальную форму и простирается в длину на 9 км и в ширину на 6 км. Вода в озере целебная благодаря высокощелочным бальнеологическим водам. С берега хорошо видны Барлыкские хребты.

3 Экскурсия на Барлыкские хребты и термальные источники. Живописные горные цепи Барлыкского хребта и Жетысу Алатау оставляют неизгладимое впечатление мощи и красоты.

4 Экскурсии ТБ "Пеликан". Экскурсия на озеро Жаланашколь. Дорога до озера Жаланашколь занимает в среднем 2-3 часа, в ней много своих прелестей - разнообразные птицы, временами сидящие прямо у дороги, каменная пустыня, сильный ветер и возможность понаблюдать за фотоохотой.

5 Экскурсия на наскальные рисунки. Поездка на наскальные рисунки занимает около 40-50 минут. Сама дорога до наскальных рисунков очень красива, а заезды на высокие холмы и долины, только добавляют остроты и позитивного настроения к поездке.

6 Водопад «Бурхан-Булак». Водопад Бурхан-Булак, самый большой в Центральной Азии, находится в ущелье реки Кора и расположен на высоте 2000 метров выше уровня моря.

7 «Семиреченский лягушкозуб». Любителям новых впечатлений предлагается экскурсионная программа в ущелье реки Черкасай. Здесь есть возможность увидеть Семиреченского лягушкозуба в природной среде обитания - редкое и необыкновенное существо, тритона из класса амфибий, который относится к узким эндемикам и встречается только в Семиречье.

Проводятся экологические туры по Алакольскому заповеднику, рассчитанные на орнитологов, зоологов, экологов, ботаников и любителей природы. Туристам предлагаются различные автомобильные, конные и водные экскурсионные маршруты разнообразной тематики. В настоящее время рекреационная зона развивается хаотично, нет единого генплана по застройке территории, в итоге кемпинги и дома отдыха строятся без соблюдения ГОСТа по застройке прибрежных курортных зон, не ведутся работы по озеленению территории, пляжи не благоустроены.

В последние несколько лет международный туризм столкнулся с рядом проблем, к числу которых можно отнести снижение расходов на путешествия в связи с экономическим кризисом, терроризмом, повышением цен на топливо. Однако индустрия туризма до сих пор остается во всех

странах мира отраслю, обеспечивающей экономический рост и способствующей интернационализации общества. В период экономического кризиса и спада производства, представляется существенным использовать все имеющиеся резервы для улучшения социально-экономической ситуации в регионах, созданию новых рабочих мест и организации полноценного отдыха населения.

В этом плане большую практическую значимость приобретает формирование туристского комплекса, результативного как в масштабе страны в целом, так и на межрегиональном, региональном, местном уровнях. Помимо мультипликационного эффекта туризм обладает эффектом акселерации, то есть при увеличении расходов туристов увеличиваются инвестиции в туризм.

Величина туристского потока в регион определяется как общими для всех регионов Казахстана социально-экономическими факторами, так и конкурентными преимуществами района на рынке туристских услуг. В Стратегии вхождения Казахстана в число 50 наиболее конкурентоспособных стран мира «развитие индустрий, производства товаров и услуг, которые могут быть конкурентоспособными в определенных нишах на мировом рынке» отнесено к одним из главных направлений экономического роста.

Профессионалы от туризма единодушны - среди отечественных озер способных составить конкуренцию Иссык-Кулю они называют, прежде всего, Алаколь. По своему составу его вода более уникальна, чем иссык-кульская. Комфортная температура воды на протяжении всего лета, придает ей уникальные лечебные свойства.

Среди факторов роста привлекательности туризма в Алакольском регионе следует отметить следующие:

- уникальный природно-ресурсный потенциал и культурно-историческое наследие; благодаря южному географическому положению, в течение длительного периода воды Алаколя пригодны для рекреации и отдыха. Воды озера, обладающие целебными свойствами, могут являться основой функционирования лечебно-профилактических учреждений широкого профиля;
  - благоприятное расположение области на перекрестке путей из Европы в Азию;
  - большое количество туристских фирм, работающих в данном направлении, свободная рабочая сила, имеющаяся на рынке труда;
  - доброжелательность и гостеприимство местного населения;
- Указанные факторы позволяют сочетать услуги отдыха и оздоровления.

В настоящее время определены оптимальные варианты туристско-рекреационного использования всех типов берегов. Наиболее оптимальной является юго-восточная береговая линия. Юго-восточное побережье идеально подходит для купания, так как данный берег пологий и глубина нарастает постепенно, что удобно для организации пляжей. В данном случае возможно соблюдение всех необходимых условий безопасности, особенно, если речь идет об отдыхе с детьми.

Развитию туризма на территории Алакольского региона, как и Казахстана в целом, будет способствовать совершенствование законодательной и нормативно-правовой базы развития туризма.

На берегу озера стали появляться множество мест отдыха, быстрыми темпами строятся небольшие частные отели и кемпинги. Прибрежные земли полностью распроданы под строительство. Тем не менее, условия пребывания туристов оставляют желать лучшего. Нет единого генерального плана по застройке территории, в итоге кемпинги и дома отдыха строятся в разброс, каждый обустроивает свой кусочек земли как может. Слабо развита инфраструктура, не ведутся работы по озеленению территории, пляжи не благоустроены. Назрела необходимость создания единого комплексного генерального плана развития Алакольской рекреационной зоны.

Актуальным для рекреационной зоны является расширение гостиничной инфраструктуры. С этой целью в отдаленных от береговой линии туристских местах, например, у горных ущелий, на берегу других озер, для создания мест проживания возможно строительство альтернативных объектов, таких как гостевые домики, палаточные городки, юрточные отели и т.д.

Развитию туристского бизнеса могут способствовать меры по материальной поддержке фирм, занимающихся въездным туризмом - льготы по арендной плате на муниципальное имущество и землю, льготы на тарифы, коммунальные услуги и т. д.

Качество оказываемых туристских услуг напрямую зависит от квалификации персонала предприятий индустрии туризма. Необходима современная система подготовки и переподготовки

туристских кадров, проведение научно-практических семинаров с участием международных специалистов непосредственно на территории рекреационной зоны.

Туристские фирмы нуждаются в информационной поддержке по продвижению услуг, выпуску информационных материалов (каталоги, буклеты), разработке туристского Web-сайта Алакольской курортной зоны. Все предложенные мероприятия послужат формированию на территории района конкурентной туристской отрасли, а развитие отрасли, в целом, позволит удовлетворить потребности туристов в получении качественных услуг, создать дополнительные рабочие места, увеличить инвестиционную привлекательность региона.

В результате проведенного исследования были получены следующие результаты:

1. Проанализированы теоретико-организационные аспекты развития рекреационного туризма в регионе;
2. Рассмотрены условия и факторы, определяющие развитие туристской деятельности в регионе;
3. Обоснование методики прогнозирования развития рекреационного туризма;
4. Совершенствование управления развитием рекреационного туризма в регионе.

В целях обеспечения развития рекреационного туризма в Алакольском районе, согласно положениям инновационно-прорывного сценария, нами был предложен дифференцированный подход к управлению и прогнозированию составляющими элементами регионального туристского продукта, предполагающий такую последовательность прогнозирования:

1. Прогнозирование и планирование развития и использования региональных туристско-рекреационных ресурсов.
2. Прогнозирование и планирование развития профильных товаров и услуг, входящих в структуру регионального туристского продукта: средств размещения; предприятий питания; транспорта.
3. Прогнозирование и планирование развития сопутствующих и дополняющих товаров и услуг: экскурсионных и анимационных программ; торговли; производства этнографических сувенирных изделий.

Территория Алакольского района обладает разнообразными природными предпосылками для организации полноценного отдыха и рекреации людей. В условиях нарастающих темпов экономического развития страны и усиление использование природных ресурсов актуальным становится дальнейшее развитие туризма в районе и его рекреационных зон.

Алакольский район по природным условиям неоднороден. Озерная вода при своей исключительной чистоте обладает весьма ценными бальнеологическими качествами. В течение летнего периода 4 июля – 15 сентября воды Алаколя пригодны для рекреации и отдыха. Данное озеро уникально тем, что вода обладает лечебными свойствами благодаря хлоридно-натриевому. РН изменяется от 7.2 до 9.1. Содержит много химических элементов, способствует лечению многих заболеваний: кожи, органов дыхания, костно-мышечной системы, нервной системы. Воды озера, обладающие целебными свойствами, могут являться основой функционирования лечебно-профилактических учреждений широкого профиля.

На основании полученных прогнозов развития каждого составляющего элемента туристского продукта можно сделать соответствующие выводы о перспективных направлениях и возможностях развития и, реализуя функции стратегического управления, выработать соответствующие механизмы достижения поставленных целей.

Каждую составляющую турпродукта необходимо прогнозировать и планировать в развитии с учетом этапа жизненного цикла продукта (услуги):

- специализированные средства размещения должны развиваться в соответствии с современными требованиями к сервису и технологиями, что обеспечит их конкурентоспособность и снижение риска коммерческой деятельности;
- перспективы развития предприятий питания связаны с популяризацией местной национальной кухни; возможно привлечение туристов посредством проведения этнографических праздников;
- развитие транспорта подразумевает наличие современных и мобильных видов транспорта (морского, монорельсового, канатные дороги и пр.).

Прогнозирование, с точки зрения определения стадии жизненного цикла, позволяет провести прогноз объема продаж туристских услуг в регионе, объема издержек, связанных с процессом их реализации, величину ожидаемой прибыли.



Для Алакольского района не располагающего многочисленными культурными и историческими ценностями именно природные ресурсы выступают наиболее привлекательным для туристов фактором.

Современное состояние инфраструктуры желает быть лучше, т.е. нет единого генплана по застройке территории, в итоге кемпинги и дома отдыха строятся без соблюдения ГОСО по застройке прибрежных курортных зон, не ведутся работы по озеленению территории, пляжи не благоустроены. Скапливается твердо-бытовой мусор, который не вывозится для переработки.

#### ЛИТЕРАТУРА

- 1 Кусков А.С., Голубева В.Л., Одинцова Т.Н. Рекреационная география. Учебное пособие. – Саратов, 2003. – 503 с.
- 2 Российский Энциклопедический Словарь. – М., 2000. - Т.2 - 510 с.
- 3 Квартальнов В.А. Менеджмент туризма. Туризм и отраслевые системы – М., 2002 – С. 45-58.
- 4 Саранча М.А. Рекреационная деятельность как объект географических исследований. //Вестник География и туризм. – Пермь, 2005. – Вып. 1. – С. 195-205.
- 5 Мироненко Н.С., Твердохлебов И.Т. Рекреационная география. – М.: 1981. - 123 с.
- 6 Колотова Е.В. Рекреационное ресурсосведение. – М.: 1998. - 126 с.
- 7 <http://vokrug-sveta.com.ua/klasifikaciya-turisticheskoy-deyatelnosti.html>
- 8 <http://www.dissercat.com/content/strategicheskie-napravleniya-razvitiya-rekreatsionnogo-turizma-v-rossiiskoi-federatsii#ixzz2RP0EvCsG>
- 9 Прудникова Н.Г. Подходы к оценке территории для рекреационной деятельности // Сборник научных трудов: География и туризм. – Выпуск 3 – Пермь, 2006 – С. 184-203.
- 10 Игнатенко А.Н. Рекреационные территориальные системы: научные основы развития и функционирования. Учебное пособие. – Черновцы, 1989. – 120 с.
- 11 Николаенко Д.В. Рекреационная география. - М.: 2001. – 114 с.
- 12 Преображенский В.С., Квартальнов В.А. Основные концепции и модели рекреалогии // Основные проблемы рекреационной географии. – М., 1989 – 123 с.
- 13 Преображенский В.С., Зорин И.В., Квартальнов В.А., Веденин Ю.А. и др. Теория рекреалогии и рекреационной географии. – М.: 1992. – 121 с.
- 14 Теоретические основы рекреационной географии. / Под ред. Преображенского В.С. – М.: 1975. - 140 с.
- 15 <http://bibliofond.ru/view.aspx?id=14707>
- 16 Рекреационные системы./ Под ред. Мироненко Н.С., Бочварова М. – М., 1986. - 123 с.
- 17 Географические аспекты исследования рекреационных систем. - М.: 1979. - 130 с.
- 18 Квартальнов В.А. Туризм. - М.: Финансы и статистика, 2002. – 145 с.
- 19 Биржанов М.Б. Индустрия туризма. - М., 2001. - 132 с.
- 20 Жукова М.А. Индустрия туризма: менеджмент организации. – М., 2003. – 96 с.
- 21 Мажар Л.Ю. Территориальные туристско-рекреационные системы. Монография. – Смоленск: Универсум, 2008. - 212 с.
- 22 <http://worldwidetour.ru/content/5/1/>
- 23 Попов А.В. Географическое положение и строение поверхности Алакольской впадины // Алакольская впадина и ее озера. – Алма-Ата: Наука, 1965. – С. 15-45 с.
- 24 Курдин Р.Д. Вековые колебания уровней Алакольских озер по историческим и геоморфологическим данным // Работы АГМО. – Алма-Ата, 1969. – Вып. 4. – С. 153 - 155.
- 25 <http://knowledge.allbest.ru/sport>
- 26 Филонец П.П. Морфометрия Алакольских озер // Алакольская впадина и ее озера. – Алма-Ата, 1965. – С. 79 - 87.
- 27 Александрова А.Ю. География мировой индустрии туризма. Учебник. М.: КНОРУС, 2008. – 464 с.
- 28 Курдин Р.Д., Шильниковская Л.С. Гидрохимический режим Алакольских озер // Алакольская впадина и ее озера. – Алма – Ата, 1965. – С. 209 - 222.
- 29 Шлеймович П.И. Почвенный покров Алакольской впадины // Вопросы географии Казахстана. – Алма-Ата: Наука, 1965. – Вып. 12: Алакольская впадина и ее озера. – С. 62 - 78.
- 30 <http://www.ecotourism.kz/>Экотуризм и Казахстан
- 31 <http://www.silkroadadventures.info/ru/Kazakhstan/11Reserves/11Reserves>
- 32 <http://visitkazakhstan.kz/ru/guide/places/view/48/>
- 33 <http://dssac.ru/knigi/node/44>
- 34 Горячев А.А. К вопросу о погребальной обрядности в памятниках кульсайского типа // История и археология Семиречья. - Вып. 2. - Алматы, 2001 - 167 с.
- 35 Шимырбаева Г. Аныракайский треугольник [Текст] /Шимырбаева Г.// Байтерек.- 2006. - N 1. - С. 39
- 36 Зорин И.В., Квартальнов В.А. Туризм и отраслевые системы. - М., 2003. - С.133.
- 37 Афанасьева И.А. Климато-Рекреационная оценка место массового отдыха предгорных и горных районах Заилиского Алатау //Горные системы: Тезисы докл. Всесоюзного симпозиума «Горные геосистемы

- внутриконтинентальных пустынь и полупустынь». – Алматы: МФГО, 1982. – 145 с.
- 38 Исагулова А.О. Антропологический анализ костных останков из могильников в верховьях ущелья Тургень, долины реки Коксу и ущелья Калакай // Отчет о полевых исследованиях САЭ в сезоне 2001 года. - Алматы, 2002 - с.135
- 39 Гировка Н.Н. Туристско-рекреационные ресурсы Семиречья и опасные экзогенные процессы. – Алматы, 1996. – 145 с.
- 40 Инфраструктура туризма /Профессиональный журнал «Туризм». - М., 2000. - № 5. - 50 с.
- 41 Ким Г.А. Рекреационная оценка территорий и развитие туризма в Казахстане.- Алматы: Рауан, 1999. С. 13-38 .
- 42 Марьяшев А.Н., Горячев А.А. Наскальные рисунки Семиречья. - Алматы: фонд «XXI» век, 2002. - 169 с.
- 43 [www.stat.kz](http://www.stat.kz).
- 45 Мариковский П.У. Рисунки на валунах подгорной равнины Джунгарского Алатау. - Алматы, 2001. - 44 с.
- 46 [city-tour.kz](http://city-tour.kz)
- 47 Бишоп К., Грин М., Филиппе А. Модели национальных парков. – Н. Новгород: Центра охраны дикой природы, 2000. – 65 с.
- 48 Чудновский А.Д: Туризм и гостиничное хозяйство: Учебник. - М.: Экмо, 2001. – 125 с.
- 49 План мероприятий на 2007-2009 годы по реализации Государственной программы развития туризма в Республике Казахстан на 2007-2011 годы. Утв.Пост.Пр.РК от 28 февраля 2007 года № 156.
- 50 [www.unwto.org](http://www.unwto.org).
- 51 <http://www.consultactiv.ru/publications/show/726612/>
- 52 Социо-эколого-экономические исследования по территории приоритетных глобально-значимых водно-болотных угодий: Алаколь-Сасыккольской системы озера. Проект ГЭФ/ПРООН: «Комплексное сохранение приоритетных глобально значимых водно-болотных угодий как мест обитания мигрирующих птиц: демонстрация на трех проектных территориях». – Алматы, 2005 – 184 с. – № ГР KAZ/00/G37. – Инв. № (00013215).
- 53 Рекомендации по разработке проектов районной планировки курортных районов, крупных зон отдыха и туризма в СССР. – М: ЦНИИПИ Градостроительства, 1971 – 52 с.
- 54 Дуисен Г.М. Основы формирования и развития индустрии туризма в Казахстане. – Алматы, 2002. – 23 б.

## **ПРОБЛЕМЫ И ПЕРСПЕКТИВЫ РАЗВИТИЯ МЕДИЦИНСКОГО ТУРИЗМА В РОССИИ**

*Загорская В.В., Льготина Л.П., Томский государственный университет, г. Томск*

На российском рынке медицинский туризм занимает только 1% среди других его видов, но для развития этого направления есть отличные перспективы и возможности. Благодаря природным ресурсам лечение и оздоровительный отдых в России имеет большой потенциал. В рамках медицинского и курортного туризма большое значение имеют Кавказские минеральные воды, Черноморское побережье Кавказа, озеро Байкал. Московская область также обладает богатыми лечебными факторами и имеет сеть санаториев, пансионатов и домов отдыха. Кроме того, Подмосковье славится своей живописной природой, создающей благоприятные условия для оздоровительного отдыха и лечения.

Представляют большой интерес и курорты Алтая, которые по своим лечебным факторам не уступают не только многим российским курортам, но и мировым. Например, курорт Белокуриха по целебным свойствам горного воздуха вдвое превосходит швейцарский курорт Давос. В его окрестностях, а также в поселке Чемал и на Ак-кемском озере солнечных дней в году больше, чем в Крыму и на Кавказе. Согласно результатам научных исследований, соленые озера Кулундинской степи по составу лечебных грязей и воды аналогичны прославленному Мертвому морю.

Одним из существенных факторов, оказывающих влияние на развитие отрасли медицинского туризма, является государственное финансирование. Пока финансирование со стороны государства недостаточно, отрасль будет плохо развиваться. При этом в России одна из самых сильных санаторно-курортных баз в мире. Российские санатории предлагают пройти реабилитацию после любых серьезных заболеваний и операций. При этом загруженность санаториев и курортов достаточно высокая. Например, среднегодовая загрузка здравниц Кисловодска составляет 80-90%, а для сочинских санаториев этот показатель составляет около 50%.

Таким образом, санаторно-курортная отрасль России на первый взгляд вполне успешна. Но что же тогда мешает ей добиться еще большего успеха? Основными причинами являются высокая стоимость услуг и отставание от передовых медицинских практик, применяемых в мире. Дороговизна авиаперевозок – едва ли не главное препятствие для развития медицинского туризма, так как стоимость перелета составляет до 70% общей стоимости турпакета. Кроме общедоступных с точки зрения туристов Сочи и Кисловодска, в России есть и другие курорты. Так, например, в Пермском крае есть курортный комплекс Усть-Качка, который включает в себя семь санаториев, но если говорить о его транспортной доступности, то она очень низкая при высокой стоимости.

Вторым немаловажным фактором является несоответствие российской системы здравоохранения нуждам медицинского туризма. Часто высококлассные специалисты работают в провинциальных городах в госучреждениях, которые и так загружены. И редко принимают людей из регионов. А частных клиник не так уж и много, потому что со стороны местного населения нет большого спроса на платные медицинские услуги.

Что касается въездного медицинского туризма в России, это невыгодно, прежде всего, для россиян. Ведь даже в самых дорогих частных клиниках Москвы цены в разы ниже, чем на те же услуги в Европе и США. И если поток иностранных пациентов будет увеличиваться, это повлечет за собой резкое повышение цен. В итоге появятся клиники, которые будут обслуживать иностранных пациентов, и там станут поддерживать действительно высокое качество обслуживания.

Однако для развития медицинского туризма наличия хороших медицинских клиник явно недостаточно. Для организации такого вида туризма необходимо, в первую очередь, определить четкую схему взаимодействия туристических фирм и медицинских клиник. На Западе эта система давно отлажена – клиника платит процент турагенту за «привод» клиентов. У нас же добиться платы от медицинских учреждений за такие услуги очень сложно. Кроме того, необходимо создать каталог услуг.

Развитию медицинского туризма в России могло бы поспособствовать улучшение инфраструктуры санаториев, гостиниц и курортов, готовых к размещению людей с ограниченными физическими возможностями. Для этого необходимы специально оборудованные гостиничные номера и другие удобства для передвижения инвалидов. Надо отметить, что в России отсутствует единый реестр санаториев – по статистике Минздрава их 2,4 тыс., а по подсчетам Росстата 1,4 тыс.

Поэтому перспективы медицинского туризма в России пока очень туманны. Если говорить о лечении в российских клиниках, то существует два варианта: либо клиника располагает суперсовременным медицинским оборудованием, но тогда цены на услуги заоблачные, либо медучреждение знаменито своими врачами, тогда, как правило, обслуживание и состояние оборудования оставляют желать лучшего. Но, перспективы все же есть: в последние годы Россия активно развивает два подтипа медицинского туризма – репродуктивный и стоматологический [3].

Понятие *репродуктивный туризм* возникло после подписания в 1989 г. Международной конвенции ООН, зафиксировавшей право человека на жизнь и продолжение рода, и подразумевает территориальные перемещения бесплодных пар или индивидов с целью доступа к высокотехнологичным методам лечения из регионов, законодательно запрещающих вспомогательные репродуктивные технологии (ВРТ), в регионы, официально допускающие эти методы. Его можно рассматривать как частный случай так называемого «медицинского туризма», то есть намеренной поездки в другую страну с целью получения какого-либо платного лечения.

Это высокоприбыльная инновационная отрасль, имеющая стабильный контингент потенциальных потребителей. Ухудшение репродуктивного здоровья, связанное с экологией, образом жизни, рост ограничений для беременности и родов по медицинским показаниям, откладывание деторождения до возраста, когда естественные возможности для зачатия и вынашивания ребенка сокращаются, а также прочие социальные и биологические причины вызывают рост общественной потребности в вспомогательных репродуктивных технологиях.

Первый «ребенок из пробирки» появился на свет в 1978 г. в Великобритании, с тех пор в большинстве стран мира вспомогательные репродуктивные технологии стали процветающим бизнесом с многомиллионным оборотом. В 1990 г. в мире насчитывалось более тысячи центров ЭКО, и к 1995 г. 43 страны из разных регионов мира заявляли о применении ими ВРТ. В 2005 г. более 3100 клиник из 57 стран добровольно предоставили информацию о количественных и качественных показателях вспомогательных репродуктивных технологий, а их распределение по

регионам мира показало возрастание их популярности во всех странах независимо от уровня рождаемости [4].

Российский рынок услуг репродуктивной медицины начал формироваться позже, чем в других странах, из-за организационно-институциональных причин, однако уже с середины 1990-х годов он заявил о себе и внутри страны, и за ее пределами. Нередко этому способствовало то, что первые репродуктивные центры в РФ формировались в рамках совместных проектов с аналогичными зарубежными организациями, что позволило сразу учесть специфику практики вспомогательных репродуктивных технологий, избежать ошибок периода становления и добиться эффективности результатов, соответствующих мировому уровню. Внутренние потребности были очень высоки, при недостаточных мощностях первых отечественных репродуктивных клиник они превышали возможности, и потому клиники не только не были заинтересованы в привлечении пациентов, но даже проводили их отбор.

Ситуация радикально изменилась менее чем за десятилетие. К началу 2000-х годов репродуктология стала самостоятельной бурно развивающейся отраслью медицины, привлекательной для молодых специалистов медико-биологического профиля как место приложения труда, а для инвесторов - как направление вложения капитала в доходный бизнес. Выдача квот из государственного бюджета на лечение методами вспомогательных репродуктивных технологий повлияла на конкурентоспособность репродуктивных клиник, поскольку квоты можно реализовать только в медицинских учреждениях государственной формы собственности [1].

Россия стала устоявшимся традиционным направлением для репродуктивного туризма женщин из Европы, прежде всего, Германии и Италии. При этом можно сказать, что в стране сформирована географическая сегментация по стоимости услуг суррогатных матерей – таким образом, что практически никогда пациентка и суррогатная мать не бывают из одного и того же региона, просто потому, что экономически сделка между ними не будет оптимальной ни для одной из сторон. Например, суррогатная мать, живущая в Москве, может продать свои услуги гораздо дороже гражданам Германии, а не москвичам, в то время как москвичка-пациентка, как правило, находит гораздо более дешевые услуги суррогатной матери на Украине. Как и везде, важную роль играет фактор расстояния. Жительницам Москвы, например, выгоднее иметь дело с гражданками Украины, чем с жительницами Сибири и иногда даже уже Урала, хотя требуемые этими россиянками гонорары могут быть изначально сопоставимы по величине с украинскими [5].

Для лечения бесплодия в Россию приезжают не так часто. Пациенты из Евросоюза, как правило, не сами выбирают, где лечиться, а обращаются в специальный координационный центр, который направляет их по всему континенту. Каждая клиника, зарегистрированная в этом центре, кроме соответствующего оснащения и квалификационных нормативов, должна обеспечить иностранным гражданам безопасность проживания в стране. Российские центры по всем параметрам отвечают медицинским требованиям, но не соответствуют нормам безопасности: международным стандартам отвечает лишь проживание в пансионате с охраняемой территорией. Другая проблема - медицинская страховка, которая в России в отличие от некоторых других стран не распространяется на ЭКО. Поэтому на поездку в Россию решаются в основном те, кто у себя в стране уже исчерпал возможности страховой медицины и должен все оплачивать самостоятельно, либо те, кто владеет русским языком, т. е. в основном пары, в которых хотя бы один супруг раньше проживал здесь, чаще всего немцы, канадцы, французы, американцы. Нередко на лечение методом вспомогательных репродуктивных технологий приезжают по совету друзей, которые уже проходили лечение в России и передают надежный адрес для проживания [2].

Репродуктивный туризм вносит существенные изменения в экономику, так как современная репродуктивная помощь - весьма дорогостоящая медицинская услуга, и средства на ее оплату остаются на счетах региона, в котором эта услуга оказывается. Как разновидность нового прибыльного бизнеса - медицинского туризма - перспективна в странах, в которых высокие медицинские технологии сочетаются с гибкой пограничной и таможенной политикой, быстрой приспособляемостью к растущим потребностям рынка медицинских услуг и лояльным законодательством, таким образом, репродуктивный туризм имеет в России хорошие перспективы развития [6].

*Стоматологический туризм* как явление зародился на Западе, где высок не только уровень стоматологических услуг, но и цена, причем высока неоправданно даже с учетом медицинской страховки. В частности, в США настоящим спасением для пациентов стали страны Карибского

бассейна: Мексика и Коста-Рика. Европейцы предпочитают лечить зубы в Венгрии, Чехии или Польше, где можно сэкономить до 70%. Например, по сравнению с Англией, где за пломбу придется отдать от £117, стоимость аналогичной услуги в Венгрии начинается от £6. Неудивительно, что количество туристов, приезжающих в Венгрию с целью вылечить зубы, превышает 100 тыс. человек в год. И несмотря на то что адекватно судить о качестве услуг затруднительно, не попробовав, к тому же существуют проблемы с гарантией и возможными осложнениями после лечения, число желающих вылечить зубы подешевле растет, а годовой оборот стран-лидеров в области стоматологии приближается к €50 млрд.

В России подобная практика стала активно набирать обороты относительно недавно - примерно с 2005 г., в период активного развития самого рынка и конкуренции в области стоматологических услуг. Начиная с этого времени в стране произошел настоящий переворот. Буквально за несколько лет частные клиники и кабинеты забрали большую часть пациентов у государственных учреждений. До 2008 г. ежегодный темп сокращения государственных клиник держался на уровне 11% , в 2011 году снизился до 6%.

К настоящему времени в большинстве регионов частная стоматология прочно заняла доминирующую позицию по отношению к госсектору, притом что в государственных стоматологических клиниках и кабинетах более 60% услуг являются платными. На сегодня услугами платной медицины в России пользуются 70% жителей страны, средний расход составляет около 9 тыс. рублей ежегодно. Примерно две трети от этой суммы - это оплата стоматологических услуг.

Но, несмотря на явный спрос, стоматологическая сфера была и остается для обычного человека *terra incognita*: общий показатель осведомленности населения России о профилактике и лечении заболеваний полости рта считается одним из самых низких в Европе. К тому же страх еще перед советской бормашиной не вытеснили ни передовые технологии, ни рекламные акции клиник. Отсутствие четкого осознания собственных проблем и недоверие к специалистам заставляет пациентов оперировать единственным понятным для себя критерием при выборе клиники - "где дешевле". В итоге большая часть населения сталкивается с необходимостью лечения стоматологических заболеваний на этапе, требующем вложений подчас больших сумм. И в этом случае с чисто экономической точки зрения лечить зубы в регионах становится действительно оправданным шагом.

Как и европейцы, некоторые наши сограждане предпочитают обращаться к стоматологам за границей. Основные страны все те же, но с добавлением Белоруссии, Украины и Израиля. Справедливости ради стоит отметить, что в России явление стоматологического туризма все-таки характерно в большей степени не для страны в целом, а для Москвы и Санкт-Петербурга. Для жителей столиц главными пунктами стоматологического "паломничества" становятся города, расположенные недалеко от Москвы - Тула, Тверь, Коломна и Рязань. Причем последний вариант, пожалуй, наиболее популярный. Прокладыванием и раскруткой маршрутов занимаются агентства, специализирующиеся именно на стоматологическом туризме. Механизм их деятельности довольно прост: представители туроператоров заключают договор с одной или несколькими клиниками в регионах. По его условиям агентство обязуется предоставлять клинике пациентов, взимая при этом свой процент (в пределах 10-15%) от общей стоимости лечения. По информации одной из наиболее популярных компаний, организующих стоматологические поездки в Рязань, количество желающих составляет от 100 до 150 человек в месяц [2].

В стоматологической практике основные затраты складываются из трех пунктов: аренда помещения, зарплата врачей и расходные материалы. Если стоимость расходных материалов примерно одинакова как для столичных, так и для региональных клиник (закупаются они по большей части у одних и тех же западных производителей), то цена аренды и зарплата персонала существенно различаются. Так, минимальный оклад стоматолога общей практики в Москве составляет примерно 50-60 тыс. рублей, в регионах же он почти вдвое меньше - 30-35 тыс. Однодневный тур с учетом стоимости билетов, услуг оператора и одного дня проживания обойдется в пределах 5 тыс. рублей без учета стоимости самих стоматологических услуг. За эти деньги агентство пришлет клиентам список необходимых анализов, забронирует билеты в оба конца и сопроводит в клинику по приезду в город. При необходимости в туристической фирме помогут и с гостиницей, которая будет стоить около 1,5 тыс. рублей в сутки. Однако даже такие расходы, по словам сотрудников агентства, позволят сэкономить значительную сумму на лечении.

Сами стоматологи предупреждают: при планировании подобных поездок стоит учитывать то, что абсолютное большинство заявленных процедур невозможно выполнить за один-два

посещения. К примеру, для получения металлокерамической коронки необходимо минимум два визита к врачу даже при наличии у клиники собственной зуботехнической лаборатории.

Несмотря на то, что установка одного имплантата сама по себе занимает от 10 до 40 минут, а предварительное обследование можно провести в родном городе, по стандартному протоколу для его приживления необходимо несколько месяцев - в течение этого времени пациент должен совершить хотя бы два консультативных визита к врачу до установки постоянной ортопедической конструкции. В тех ситуациях, когда необходимо восстановить потерю нескольких зубов и более или имплантация невозможна без дополнительного проведения операции по костной пластике, требуются совсем иные сроки - вплоть до амбулаторного лечения в течение семи-десяти дней с ограничением длительных поездок и перелетов. Еще одно предостережение специалистов связано с послеоперационным периодом. Даже при идеально проведенной процедуре риск осложнений или воспалений, пусть минимальный, есть всегда. Поэтому непосредственная близость стоматолога, готового оказать помощь, просто необходима. Это касается абсолютно всех стоматологических манипуляций.

Как выбрать надежную клинику - первостепенная задача, которая, казалось бы, должна волновать каждого стоматологического туриста. В случае с агентствами ситуация значительно упрощается: клиент чувствует себя в относительной безопасности, так как ему предлагаются клиники, отобранные туроператором. При этом не учитывается важная деталь: посредник не несет ответственности за качество предоставляемых услуг, потому что гарантию дает сама клиника. Поэтому нужно тщательнее выбирать клинику и врача, ориентируясь не только на рекомендации турагентств, но и на информацию специализированных сайтов, которые позволяют получить советы экспертов, делая выбор осознанным.

И еще одно важное обстоятельство. Несмотря на значительный рост рынка стоматологических услуг в целом и развитие стоматологического туризма в частности, в подготовке специалистов данной сферы в России практически не произошло изменений. Стоматология - одна из самых передовых областей медицины: здесь каждый год появляются новые современные технологии и методики лечения. Но сосредоточены они, за редким исключением, по-прежнему в Москве, Санкт-Петербурге и некоторых городах-миллионниках [7].

Согласно проведенным исследованиям можно сказать о том, что медицинский туризм в России пока ещё находится на стадии формирования. Но у него есть все перспективы для развития и дальнейшего роста.

#### **ЛИТЕРАТУРА**

1. Чилилов А.М. Формирование и развитие российского рынка туристских услуг // Вестник Российской Академии Естественных Наук, - 2006, № 6.
2. К.Шаинян, Коммерсантъ Деньги №38 (594) 25.09-01.10.06
3. <http://interfax.ru/tourism/tourisminf.asp?id=216725&sec=1466>
4. Журнал ДЕМОСКОП Weekly №509-510, 1-20 мая 2012.
5. Всемирный отчет по ВРТ за 1995 г. //Проблемы репродукции, 1998, № 1, с. 27.
6. Русанова Н. Е. Репродуктивные возможности демографического развития. М.: Спутник+, 2008. С. 249.
7. Приложение к газете Коммерсантъ, №234 (5019), 11.12.2012.

#### **МЕДИЦИНСКИЙ ТУРИЗМ В КОРЕЕ**

*Загорская В. В., Льготина Л. П. Национальный исследовательский Томский государственный университет, г. Томск*

Лечение иностранцев в Корее – один из новых перспективных брендов не только азиатского, но и мирового рынка медицинского туризма. «Страна утренней свежести», как еще называют Южную Корею, славится прекрасной туристической инфраструктурой и комплексным сервисом. Популярность медицинского туризма страны определяется двумя основными факторами: уровнем эффективности предлагаемых медицинских услуг той или иной страны и туристической привлекательностью. Система оценки этих и других критериев делает все более популярными медицинские туристические туры в Южную Корею, которая известна своими летними и зимними курортами, горячими источниками, высоким уровнем медицинского сервиса и неповторимыми туристическими достопримечательностями. В течение



десяти последних лет система здравоохранения страны интенсивно развивалась за счет государственных инвестиций в некоммерческие лечебные учреждения, и сейчас считается одной из лучших в Азии. Корейская медицина сегодня – это высококвалифицированные специалисты с международной репутацией, сверхновые технологии в оснащении медицинских центров, передовые методы диагностики и лечения и комплексный сервис. Южнокорейские клиники и медицинские центры предоставляют такие востребованные сейчас среди медицинских туристов услуги, как пластическая хирургия, стоматология, лечение бесплодия, комплексная диагностика. Высокий уровень оказания медицинской помощи поддерживается проведением исследований и клинических испытаний мирового значения, в частности, в сфере онкологии. Это позволяет проводить эффективное лечение онкологических заболеваний с использованием самых последних достижений медицинской науки и техники [1].

Особенностью клиник Южной Кореи также является услуга One Stop. Это система, которая позволяет с помощью единой медицинской карты пройти весь путь от назначения времени приема врача до лечения без необходимости стоять в очередях. Когда пациент проходит медицинский осмотр или сдает анализы, вся информация автоматически заносится в компьютерную базу данных, доступ к которой есть у всех больниц Кореи. Это избавляет пациента от необходимости проходить повторный медосмотр в случае, если он решит обратиться в другую больницу. Кроме того, такая услуга предоставляется в туристических информационных центрах, и в последнее время наблюдается тенденция расширения бесплатной базы.

Также Корея идет на шаг впереди в области высоких технологий роботизированной хирургии. В этой области республика опережает многие страны, особенно в данном направлении. Так, с помощью специальных компьютеров и мониторов с трехмерным изображением и двадцатикратным увеличением врачи могут проводить операции, манипулируя руками робота, которые имеют шесть степеней свободы. Этот метод очень эффективен при хирургическом лечении рака, а также при операциях на щитовидной железе, так как позволяет оперировать с минимальными надрезами, буквально «без следа», что очень важно особенно для женщин. Кроме того, «неживая» рука при непредвиденных обстоятельствах, держа скальпель, не дрогнет, соответственно, не нанесет непоправимый ущерб. Такие способности человеку не свойственны, а самое главное - роботу неизвестна элементарная человеческая усталость. Корея успешно продвигает роботы на мировой рынок. Одним из самых востребованных, в том числе в России, является компьютеризированная роботизированная хирургическая система по имплантации в суставы ROBODOC. Эта система включает в себя два компонента: ORTHODOC и ROBODOC Surgical Assistant. Первая система проводит предоперационное планирование и сканирование пациента, после чего появляется точная структура кости для представления в систему ORTHODOC. Запатентованное программное обеспечение форматирует снимок на экран из 4 рабочих окон, показывается сустав в 3 плоскостях и его изображение (уникальная технология) кости.

Вторая система ROBODOC Surgical Assistant после загрузки в нее данных из первой системы показывает хирургу куда необходимо приложить специальный регистратор (DigiMatch) для получения наиболее точной пространственной картины кости. Под контролем хирурга, рука робота находится на операционном поле. Затем робот начинает пилить кость с субмиллиметровой точностью. После подготовки кости к имплантации, рука робота удаляется из операционного поля и хирург устанавливает протез так, как это было спланировано заранее. Преимуществами использования робота являются: возможность заранее спланировать операцию, наилучшие результаты в точности и качестве выпиливания в кости. Кроме того, он обеспечивает точное расположение и регулировку, уменьшение риска образования фрактуры, минимальную потерю крови при операции, уменьшение послеоперационной боли и осложнений. Таким образом, все это обеспечивает более быстрое восстановление после операции. Очень интересной и перспективной является разработка корейской инновационной фирмы «Gene In» чипов для раннего обнаружения предрасположенности человека к определенным заболеваниям.

Стоимость медицинских услуг для иностранных пациентов в корейском здравоохранении составляет 20-30% от стоимости аналогичных услуг в США, а прекрасное авиационное сообщение между Кореей и большинством стран мира в значительной степени способствуют интенсивному развитию медицинского туризма в этой стране.

Ещё одним фактором, влияющим на рост медицинского туризма в Корею, является так называемая «корейская волна», под которой подразумевается распространение современной

культуры этой страны по всему миру. Данное событие привело не только к увеличению сборов кинотеатров, но также вызвало огромный интерес всего мира к бурно развивающейся индустрии пластических операций в Корее. В результате опроса 50 китайских туристических экспертов, проведенного Сеульской корпорацией туризма и маркетинга, выяснилось, что 65% процентов из них рекомендуют своим клиентам Корею, как страну медицинского туризма, связанного с пластической хирургией и ухода за кожей. Стараясь закрепить успешную тенденцию, сеульское правительство намерено использовать весь ее потенциал, предложив на рынке медицинские туристические продукты под названием «Тур красоты в Сеуле» («Seoul beauty tours»). Корея намеревается привлекать как можно больше иностранных туристов высоким уровнем развития своей пластической хирургии, намереваясь в будущем стать региональным лидером в подобном виде комплексных турах.

Агентство Bloomberg сообщило, что, привлечённые Корейской волной и популярностью корейских поп-звезд, многие стремятся посетить корейские косметологические центры. В 2012 г. число иностранных поклонников корейской пластической хирургии превысило 10 000 человек. Хотя индустрия красоты «по-корейски» находится ещё пока в начальном этапе своего развития, всё больше и больше находится тех, кто хочет получить плоский живот и более высокие скулы именно здесь. Пусанская улица Семён, также известная как Город красоты, предлагает выбор из более чем 80 «мастерских человеческого тела». По качеству и использованию самых современных технологий корейская пластическая хирургия сравнима с американской или японской, но намного менее затратна. Операция блефаропластики (операция на веках) в Корее стоит от 1100 до 1600 USD (для сравнения: в США подобная операция стоит 4600 USD, в Японии - 1900 USD, в Таиланде - 1700 USD). В планах 35 местных клиник и корейского правительство потратить 1,2 млрд. вон (примерно 900 тысяч долларов) на продвижение Кореи на рынке в качестве ведущего направления косметической хирургии [4].

Чтобы получить необходимое лечение, любой желающий может прийти в специализированные уполномоченные агентства в своей стране и пройти предварительное анкетирование. Если речь идет о пластике, специалисты агентства отправляют фотоснимки проблемной зоны по электронной почте с описанием. Специалисты клиники отправят в свою очередь ответ с перечнем необходимых процедур, стоимостью лечения и укажут время необходимое для прохождения лечения. Пациент получает направление и все необходимые документы в одну из клиник, которая может ему помочь. Так, для поездки на лечение в Корею необходимо получить визу С-3-М (Однократная виза до 90 дней) или G-1-М (многократная виза до 1 года). Виза выдается гражданам, выезжающим на лечение в медицинское учреждение и сопровождающим их лицам (супругам, прямым родственникам). Необходимыми документами являются: договор с медицинским учреждением Кореи или приглашение на лечение; медицинская справка или выписка из истории болезни, выданные российским лечебным учреждением или врачом. Для визы G-1-М дополнительно необходимо иметь справку с места работы, справку о финансовой гарантии (зарплате или выписку со счета в банке). По прибытию в Корею в первые дни в клинике проводится обследование состояния здоровья прибывших пациентов, и каждому пациенту составляется личный график лечения [3].

Существенным фактором эффективности медицины является государственный контроль качества медицинской помощи. Качество обслуживания контролируется правительством при помощи программы аккредитации и строгой оценки больниц. В мае 2009 г. всем государственным лицензированным клиникам Южной Кореи было официально разрешено предоставлять медицинские услуги иностранным пациентам. В настоящее время уже 30 южнокорейских медицинских провайдеров входят в состав Совета по продвижению корейской медицины за рубежом (Council for Korea Medicine Overseas Promotion, СКМОП). В их числе четыре ведущих медицинских центра страны, самый крупный из которых уже имеет аккредитацию JCI (Joint Commission International, США). Также в стране были введены особые медицинские визы сроком до 1 года для медицинских туристов. Такой подход и контроль деятельности медицинских учреждений на государственном уровне является дополнительной гарантией высочайшего качества медицинских услуг. Национальная организация туризма Кореи (НОТК) и Корейский институт по развитию здравоохранения (KHIDI) провели совместное исследование развития медицинского туризма, которое показало, что популярность страны как одного из мировых центров оздоровительного туризма продолжает расти. Проведенные исследования показали, что 75,8% из участвовавших в опросе ставили целью проведение операции пластической и косметической хирургии, на втором месте по популярности стоит восточная

медицина и диагностика. Более 80,3% туристов были удовлетворены качеством оказанных диагностических услуг, 87% - уровнем пластической хирургии, в то время как восточная медицина показала относительно невысокий результат - 72,2%. Кроме Японии, никакая азиатская страна не имеет преимуществ в уровне развития медицинского туризма. В последнее же время Корея демонстрирует серьёзный прогресс и становится одним из основных игроков на рынке оздоровительного туризма. Однако такое поступательное движение имеет будущее при условии постоянного повышения уровня обслуживания. Уровень удовлетворённости, как правило, всё же превышает уровень ожиданий. Личные отзывы обычных туристов сверхважны для дальнейшей рекламы. Однако, несмотря на высокое качество, пока медицинский туризм в Корею недостаточно известен [3].

#### ЛИТЕРАТУРА

1. Информационное агентство «РУСКОР», 12.10.2011, <http://ruskorinfo.ru>
2. Ланьков А.Н. – Медицина по-корейски. /Быть корейцем... - М.: АСТ: Восток- Запад, 2006.
3. Medical & Health Tourism Magazine, № 1 2011. С 76-77.
4. Син Чун–сик, главный директор клиники восточной медицины «Часэнг» / Журнал «КОРЕАНА» Том.4 No.1 Весна 2008.

### ВОЗМОЖНОСТИ РАЗВИТИЯ СЕМЕЙНОГО ТУРИЗМА НА ТЕРРИТОРИИ РЕСПУБЛИКИ АЛТАЙ

*Заречина С.А., Косова Л.С., НИ Томский государственный университет, г. Томск*

Туризм на территории Республики Алтай стал развиваться достаточно давно, ещё в XIX веке, с организации научных экспедиций под руководством П.А. Чихачева (1842 г.), В.В. Радлова (1860 г.), В.В. Сапожникова (1895 г.) и других. Эти и последующие экспедиции во многом определили развитие туризма в Горном Алтае. К примеру, знаменитый путешественник В.В. Сапожников известен всему миру не только как географ, специалист по физиологии растений, открыватель и исследователь алтайских ледников, но и как автор книги «Путешествие по Русскому Алтаю» – своеобразного и очень подробного «путеводителя», благодаря которому этот регион стали посещать туристы массово. Немаловажным событием в истории развития туризма в Горном Алтае по праву можно считать день покорения его высочайшей вершины – горы Белухи, братьями Михаилом и Борисом Троновыми (26 июля 1914 г.). Именно с этого момента Алтай стал особо популярен у альпинистов и туристов-пешеходников.

Природный туристский потенциал республики поистине неисчерпаем. Для путешественников, предпочитающих активный туризм, Алтай является идеальным местом отдыха. Разнообразный контрастный рельеф (отвесные скалы, каньоны, пещеры, межгорные долины) позволяет развивать здесь альпинизм, спелеотуризм, горный туризм. При этом маршруты соответствуют разным категориям сложности. Очень популярен и широко развит здесь водный туризм. По рекам Алтая (Катуни, Чарышу, Песчаной, Бии, Башкаусу, Кумиру, Коксе, Шиноку, Чулышману и другим) сплавляются как непрофессионалы, так и спортсмены водники высокой квалификации. Участки некоторых рек до сих пор остаются не пройденными ни одним человеком, так как очень опасны. В Горном Алтае проходят международные и всероссийские соревнования спортсменов-водников; и эти соревнования ежегодно привлекают сюда десятки тысяч туристов. На территории Республики Алтай расположены сотни охраняемых и тысячи неохранных государством природных объектов, являющихся основой научного и познавательного туризма. В настоящее время площадь выделенных особо охраняемых территорий и природных комплексов составляет около 22% от общей территории республики. ООПТ представлены двумя заповедниками: Алтайский и Катунский; пятью заказниками: Чергинский, Сумультинский, Кош-Агачский, Турачакский, Шавлинский, зоной покоя "Укок" и природным парком "Белуха". К особо охраняемым территориям и природным объектам отнесены 126 памятников природы, из них 44 имеют республиканское значение.

Разнообразные объекты природы: водопады, пещеры, гроты, высокогорные озера, каменные реки покоряют туристов своей красотой и первозданностью. Климатические особенности, горный воздух, различные минеральные источники, лечебные травы и народная медицина алтайцев позволяют развивать оздоровительный и лечебный туризм.

Культурно-исторические и этнографические памятники республики составляют мощную базу для экскурсионного, познавательного, научного туризма. Наиболее посещаемыми являются наскальные рисунки (петроглифы), каменные стелы, древние курганы.

Таким образом, богатейший природный и культурно-исторический туристско-рекреационный потенциал республики способствует развитию десятков видов туризма. Однако семейный туризм в силу своих специфических особенностей не получил повсеместного распространения, но является оптимальным видом отдыха для семей с детьми. Условно семейным туризмом считают путешествия родителей с детьми до 11 лет. Особенностью семейного туризма является его сочетаемость со всеми видами рекреации и туризма; и он может быть очень разнообразен: стационарный и мобильный, спортивный и оздоровительный и т. д. Но наличие среди путешественников маленьких детей налагает свои специфические особенности на требования к организации данных туров. Поэтому программы могут быть совершенно различными. Набор их зависит от тематической направленности тура.

В последнее время во всем мире наблюдается заметный интерес к семейному отдыху. Если целью путешествия является создание спокойной семейной атмосферы, то для этого подходят центры отдыха в различных регионах мира. Например, в Прибалтике. Здесь природа сама предоставляет достаточно развлечений – купание, рыбная ловля, прогулки в парках. Когда речь идет об оздоровительных поездках, чаще имеют в виду отдых с детьми в Европе, в средиземноморских странах: от Испании и Италии до Хорватии и Черногории, а также в странах Восточной Европы (Болгарии, Чехии, Венгрии и др.) Ряд замечательных оздоровительных курортов для отдыха с детьми имеется в Карпатах. Центром развлекательного семейного туризма является Турция. Это бесспорный лидер последних лет подобного отдыха, эту страну выбирают многие родители. Для расширения кругозора, детского и своего, нет ничего лучше познавательных туров в Грецию, Германию, скандинавские страны.

Многие регионы России обладают достаточным ресурсным потенциалом для развития семейного туризма, традиционным центром которого является Черноморское побережье. В настоящее время другим подобным центром стала Республика Алтай.

Повторимся, что особенностью семейного туризма является его сочетаемость со всеми видами рекреации. Он может быть и активным, и познавательным, и лечебным и т.д. Но при его организации необходимы ограничения, которые отмечаются в категориях сложности маршрутов (в основном это походы 1 и 2Б категорий), в их меньшей продолжительности, более частых и долгих остановках и привалах. Большое внимание уделяется технике безопасности, распределению обязанностей в группе, а также порядку следования на маршруте. Свои особенности имеет размещение туристов с детьми, их питание (составляется 2 меню), перевозки пассажиров и т.д.

Семейный туризм является одним из факторов поднятия социально-экономического уровня жизни местного населения. Благодаря туризму создаются новые рабочие места, увеличивается приток инвестиций в республику, улучшается инфраструктура региона, повышается национальный доход. Как следствие – повышается уровень жизни населения. Так же он выступает, как эффективное средство охраны природы и культурного наследия, поскольку именно эти элементы составляют основу его ресурсной базы.

Семейный туризм оказывает влияние не только на материальную, но и на духовную жизнь местного населения, на их систему ценностей, общественное поведение. Происходит улучшение социальной сферы жизни населения: уменьшается число отклонений от общественных норм поведения, укрепляется институт семьи, возрождаются местные культурные ценности, развивается народное творчество, сохраняются традиции, обычаи, народные ремесла, оживляется местная культурная жизнь.

Важен и педагогический аспект семейного туризма. Он является одной из форм физического, экологического, патриотического воспитания подрастающего поколения. Также он закладывает основы института семьи у молодежи и детей.

Для активизации семейного туризма разработан туристский маршрут, как пример для создания подобных маршрутов по всей территории Алтая. Данный тур предлагает познакомиться с Русским Алтаем, той частью горной страны, которая находится на территории Российской Федерации. Экскурсионный тур позволит получить наиболее полное и яркое впечатление о природных и исторических достопримечательностях Алтая.

Начальным пунктом отправления является Барнаул. Путь проходит по Чуйскому тракту до поселка Акташ. Далее маршрут уходит на север, через Улаганский перевал, к южной оконечности

Телецкого озера. С мыса Кырсай на теплоходе туристы переплываются до поселка Артыбаш, далее осуществляется трансфер до начального пункта отправления – Барнаула.

В пути следования семьям туристов предлагается осмотреть такие достопримечательности, как: Алтайский государственный природный заповедник, Природный парк «Ак Чолушпа», Телецкое озеро, водопад Корбу, водопад Куркуре, Мертвое озеро, Семинский перевал, перевал Чике-Таман, перевал Кату-Ярык, петроглифы в урочище Калбак Таш, Пазырыкские курганы, каменные стелы, урочище Аккорум, водопад Учар, Каменные ворота и многое другое.

Общая продолжительность тура 9 дней/8 ночей; количество человек в группе от 5 до 15; существуют ограничения по возрасту: дети только с 7 лет, к тому же с 7 до 16 лет – только в сопровождении взрослых. Предоставляется современное снаряжение. Большая часть пути преодолевается на автомобиле. Используется и другой транспорт: теплоход, рафт. Также предусмотрены пешие маршруты на небольшие расстояния. Размещаются туристы на базах и в палаточных лагерях. Группу обслуживают 1-2 гида, повар и водитель.

Тур оптимален для семейного отдыха с детьми. Позволяет получить навыки походной жизни, организовать и сплотить членов семьи. Он несет в себе не только познавательную, но и воспитательную функции: позволяет создать условия для полноценного отдыха и оздоровления как взрослых, так и детей, активизировать их внутренний потенциал. Содержательное общение с гидом и межличностные отношения в разновозрастном семейном коллективе приводят к развитию коммуникативных способностей, а также к быстрой адаптации в незнакомой местности и компании, получению навыков культуры поведения, работы в коллективе, бережливости, заботе о своем здоровье, о своих близких, об окружающей среде и культурных памятниках, развитию творческих способностей, представлению о взаимовыручке и работе в команде.

## **МАРШРУТЫ ВЫХОДНОГО ДНЯ КАК ПЕРСПЕКТИВА РАЗВИТИЯ ТУРИСТСКО-РЕКРЕАЦИОННОГО ПОТЕНЦИАЛА ТОМСКОЙ ОБЛАСТИ**

*Калюжная Ю.Ю., директор Туристической Экскурсионной Компании "Полярис", г.Томск*

Основой внутреннего туризма в России является, безусловно, туризм с культурно-познавательными целями. Ежегодный его прирост, по оценкам специалистов, составляет порядка 15%. Из общего турпотока около 52% туристов заинтересованы именно в культурно-познавательном, экскурсионном туризме.

Обладая многообразными природными ресурсами, Россия вместе с тем значительно уступает многим другим странам из-за недостатка теплых морских побережий и продолжительного зимнего периода. В тоже время, Россия традиционно воспринимается как страна, внесшая огромный вклад в мировую культуру.

Значительный интерес для поездок с культурно-познавательными целями представляет богатая история и культура малых городов Российской Федерации. Для них развитие туризма имеет ряд очевидных преимуществ: способствует повышению образовательного и культурного уровня населения, уважения к своей национальной культуре, а также является одним из действенных механизмов защиты памятников истории и культуры.

Задача компании "Полярис", как оператора по внутреннему туризму, привлечь туристов в Томскую область. Потенциальные возможности Томска и Томского района достаточно велики. Но наша задача на данном этапе включить в систему "Развитие туристско-рекреационного потенциала Томской области" менее известные, но не менее богатые в культурном плане местности. Ведь культурно-познавательный туризм - это не только памятники, но и вся социокультурная среда, включая традиции и обычаи, бытовую и хозяйственную деятельность населения.

Туристы составляют значительную часть публики на массовых событийных фестивалях, праздниках. Наряду с повсеместно отмечающимися Масленицей, Новым годом, и другими праздниками, наша Компания участвовала в организации праздника "Петра и Февронии", "Праздник Кузнеца", организовала "Праздник Петуха" в с.Петухово. Событийное мероприятие носит историческую, культурно-познавательную и этнографическую направленность. Это, несомненно, даст новый импульс туристской индустрии и культурно-познавательного туризма, поскольку его развитие тесным образом связано с сохранением культурного наследия. Это не только сохранение архитектурных памятников, но и традиций, обрядов, исторической памяти сел

и деревень Сибирского края. При этом в развитии культурно-познавательного туризма важная роль принадлежит жителям, составляющим с их традициями, занятиями и ремеслами, с их образом жизни определенный историко-культурный пласт, который наряду с памятниками архитектуры интересен туристам.

Маршруты выходного дня в Томской области могут опираться на две составляющие: ресурсную и сложившуюся туристическую инфраструктуру.

Планирование тура и формирование турпродукта, а также оценка возможного спроса на туристическом рынке туроператор начинает в условиях неопределенности, обусловленной тем, что, как правило начальная информация об объектах туристского интереса либо отсутствует, либо имеется не в систематизированном виде.

Мы создали несколько программ, маршрутов выходного дня:

#### **Маршрут № 1 Богашово -Некрасово -Петухово**

Путешествие в «Сибирскую глубинку», в которой туристы узнают о секретах народного быта, о роли казаков-защитников в Сибири, и убедятся в русском гостеприимстве.

В ходе маршрута предполагается посещение Томского Кремля. Тайна исчезновения Богашевского железнодорожного вокзала, тульские самовары, углевые утюги, чугунные и алюминиевые горшки, расшитые рушники, скатерти, прялки, веретёна, сковородки – то, к чему можно прикоснуться, находясь в с. Богашево.

Туристы совершат познавательное путешествие по музею с рассказом о строительстве острогов и освоении Томской губернии в с. Некрасово. Среди других мероприятий предусматривается катание на тройке лошадей, выступление фольклорных ансамблей, русские игры и забавы и мастер-класс в центре русских ремесел.

В Петухово туристы посещают церковь, построенную по русским обычаям без единого гвоздя, знакомятся с необычными памятниками села.

#### **Маршрут № 2 с. Семилужки - д. Ново-Кусково**

Путешествие в прошлое, в ходе которого туристы переносятся в Русь 17 века, в Свято-Никольский острог близ Томска; их встречает приказной дьяк-воевода, который рассказывает об устройстве Казачьего острога и о традициях строительства крепостей в Сибири. Туристов ожидают бои стенка на стенку, веселые хороводы, целебный колокол, вкусный травяной чай, мастер-классы.

В д. Ново-Кусково туристы знакомятся с историей, как один земский доктор со своей супругой помогал сотням людей, спасая их жизнь, посещают комнату- музей уездного доктора Н.А. Лампсакова, которая находится в Культурно-историческом комплексе «Сибирская усадьба».

#### **Маршрут № 3 Синий утес - Спасское - Вершинино**

Одно из чудес, созданных природой является утес синего цвета. Это уникальный природный и культурно-исторический комплекс, который находится в Спасском сельском поселении. Курганный могильник, древнее городище, и самое удивительная достопримечательность – это Спасский храм являются основными экскурсионными объектами этого маршрута.

#### **Маршрут № 4 Могочино. Женский Свято-Никольский монастырь.**

Кто- то отправляется в маршрут, чтобы найти ответ на вопрос «В чем смысл жизни?», а кто-то – что бы увлекательно провести время, познавая новое. По пути в монастырь, туристов ожидает остановка в казачьем селе, основанном в 1826 году, где их встретят с хлебом-солью и с казачьими напевами, предложат отведать медовухи и послушать о истории казачьего села.

Корни Могочинского Монастыря уходят в далекий семнадцатый век. Это место, куда стремятся попасть из разных уголков России, сейчас на его территории проживают более 700 переселенцев. Туристы в Женском Свято-Никольском монастыре знакомятся с его настоятелем, проводится экскурсия по территории, рассказывают о монастырской жизни.

Маршрут предполагает посещение уникального музея им. А. С. Пушкина.

#### **Маршрут №5 с. Коларово- д. Казанка- с. Вершинино- с. Ярское**

В селе Коларово туристы посетят миниферму, затем состоится экскурсия по селу, в ходе которой туристы узнают о чудесах и тайнах сибирского леса, о так называемых «басандайских могильниках», о старинном селе Коларово. Предусматривается экскурсия на завод «Пива» с дегустацией.

В деревне Казанка туристы знакомятся с бытом сибирских татар.

В селе Вершинино туристы побывают в гостях у знаменитого фермера, где их знакомят с картофельным производством.



В селе Ярское состоится экскурсия в русскую избу. Туристы посетят Аникин Камень — скальный утёс на реке Томь на границе Томской и Кемеровской областей — Памятник природы Томской области, живописное геологическое обнажение.

Сегодня по данным маршрутам проехали сотни горожан, десятки иностранных гостей и гостей из других регионов России. Но хочется отметить, что слабая инвестиционная привлекательность проектов, касающегося развития турбизнеса в Томской области, объясняется в частности, отсутствием комплексных целевых программ в этой сфере и отношением к туризму только как самодеятельному туризму ( в пределах одной-двух компаний Томска), но не индустрии, способной создавать значительную часть валового регионального продукта.

#### ЛИТЕРАТУРА

1. Долженко Г.П. Основы туризма. - Ростов –на-Дону.: "Феникс", 2009.-248 с.
2. Бутко И.И., Ляшко Г.И., Маркин П.П., Ситников В.А. Туризм. Безопасность в программах туров и на туристических маршрутах. - Москва -Ростов -на -Дону.: "Издательский центр "МарТ", 2007.- 6 с.
3. Мартынов С.А. Государственная политика в области развития культурно-познавательного туризма. II Всероссийская Конференция Суздаль.:2007.-16-18мая.-4 с.
4. Ярочкин А.И. Роль туризма в социально-экономическом развитии малых исторических городов. II Всероссийская Конференция Суздаль.:2007.-16-18мая.-2 с.
5. Лебедев А.И. Пилотный региональный проект "Золотое кольцо Башкортостана" и роль историко-культурного наследия в данном проекте.: 2007 -16-18 мая.-19 с.

### ГЛОБАЛЬНЫЕ ГОРОДА КАК ВЕДУЩИЕ ЦЕНТРЫ МИРОВОЙ ТУРИСТСКОЙ ИНДУСТРИИ

*Камалетдинова Ю.Р., Лыготина Л.П. Национальный исследовательский Томский государственный университет*

Главной отличительной особенностью современной экономики является развитие «глобальных городов» – глобальных мировых центров, сосредотачивающих развитые услуги и информационные потоки. Именно здесь протекает основная экономическая жизнь: финансовая, торговая, деловая и туристская. Глобальный мир сегодня – это совокупность таких универсальных центров. К ним принадлежат Лондон, Нью-Йорк, Сан-Франциско, Лос-Анджелес, Токио, Шанхай, Сингапур, в Австралии – Сидней, в Турции – Стамбул, в Канаде – Торонто и Монреаль, в Аргентине – Буэнос-Айрес и т.д.

Туризм, особенно деловой, как форма потребления развитых услуг находится в центре всей экономической, социальной и культурной жизни глобального города. Стоит отметить, что глобальный город становится и центром туристской деятельности, что проявляется в увеличении масштабов туризма и интенсивности туристских потоков.

Развитие крупных городов мира всегда находилось в поле зрения специалистов различных областей знания. Менялись исторические эпохи и формации, трансформировалась территориальная организация и приоритеты развития хозяйства, однако крупные города всегда оставались во главе прогресса, и интерес к ним никогда не угасал. В последнее время среди всего многообразия типов городов повышенное внимание широких научных кругов привлекает формирование их особой категории – мировых или глобальных городов (от англ. – world, global cities).

Глобальный город (используются также термин «мировой город») - это город, считающийся важным элементом мировой экономической системы. Такой город обычно имеет ключевое значение для больших регионов Земли и оказывает на них серьёзное политическое, экономическое или культурное влияние [1]. Термин «мировой город» впервые ввел Патрик Геддес в 1915 г. который изначально означал - город с непропорционально высоким количеством бизнес-встреч.

Термин «глобальный город» впервые был использован американским социологом и экономистом Саскией Сассен в 1991 г. в применении к Лондону, Нью-Йорку и Токио.

Современная теория мировых городов исходит прежде всего из особого участия ряда центров в архитектуре глобальной общественно-политической обстановки и мирового хозяйства. Такие центры выделяются не по величине людности или статусу столиц наиболее крупных стран,

а по диапазону действий и степени политического влияния и экономической мощи. Эти города являются своего рода командными и контрольными пунктами глобальной экономической системы. Такая непропорциональная и исключительная важность отдельных агломераций позволяет говорить об их доминирующих позициях в городской иерархии планеты.

Существует немало трудностей на пути изучения мировых городов. Часть из них обусловлена динамичным развитием и усложнением геополитического и геоэкономического пространства мира и стремительными трансформационными процессами в городах, другая часть тесно связана с определенными слабостями международной статистики и неотработанностью методической базы исследования. Используются самые различные оценки и подходы к выделению и изучению мировых городов [2].

Выделяются базовые признаки глобальности городов:

1. большое население, относящееся по своим размерам к крупнейшим в мире;
2. функционирование в качестве одного из наиболее развитых в мире транспортных и коммуникационных узлов;
3. наличие концентрации штаб-квартир международных организаций, ТНБ и ТНК;
4. сосредоточение важных международных функций, проведения международных встреч, конференций и переговоров;
5. наличие высокоразвитой сферы деловых и коммунальных услуг;
6. функционирование в качестве центра обрабатывающей промышленности мирового масштаба;
7. признание в качестве мирового финансового центра.

Потенциал глобальных городов колоссален. Только их первая десятка дает свыше 1/10 всего ВВП мира. Беспрецедентны показатели Токио и Нью-Йорка, занимающих две первые позиции в рейтинге главных «производящих» городов мира. Параметры остальных также внушительны, но намного меньше - в 2-2,5 раза, - чем у лидеров.

Усиливают элитарность глобальных городов в геоэкономической сфере расположенные там штаб-квартиры крупнейших ТНК мира. Сводные рейтинги самого различного происхождения традиционно возглавляют Токио, Нью-Йорк, Лондон и Париж. Согласно списку Global-500, в совокупности на них приходится более 1/4 всех штаб-квартир ТНК из числа 500 крупнейших в мире. Однако первым среди равных выступает Токио. Здесь находится 56 штаб-квартир ТНК из числа 500 крупнейших нефинансовых корпораций. Весьма представительен список ТНК, базирующихся в Париже, Лондоне, Нью-Йорке или его окрестностях.

Язык и мощнейший инструмент современного бизнеса - свободный капитал. Неслучайно практически все исследователи идентифицируют глобальный город в первую очередь как мировой финансовый центр - средоточие финансовых услуг, которые осуществляют транснациональные банки, фондовые и товарные биржи, финансовые, страховые компании и всевозможные другие институты, хотя сквозное ранжирование глобальных городов затрудняет их различная вовлеченность в отдельные виды финансовой деятельности. Например, Нью-Йорк заметно отстает от Лондона по торговле ценными бумагами иностранных эмитентов и по международным активам банков, но зато существенно превосходит по суммарным показателям фондовой биржи. Так или иначе, подавляющее большинство исследователей выделяет триумvirат важнейших финансовых центров мира: Лондон, Нью-Йорк, Токио - при лидирующей роли столицы Великобритании.

Но важнее, что в условиях формирования новой экономики глобальные города аккумулируют функцию производства и распространения информации и, безусловно, выступают ведущими центрами массовой коммуникации. Закономерно, что глобальные города служат местом размещения штаб-квартир компаний, специализирующихся в области телекоммуникационных услуг, информационных систем и технологий, а также ведущих медиаконцернов. В число ключевых медиacentров мира входят Нью-Йорк, Лондон, Париж, Лос-Анджелес, Мюнхен, Берлин и Амстердам. На эти семь городов приходится более 30% всех подразделений 33 ведущих глобальных фирм медиаиндустрии.

Глобальные города обладают развитой инфраструктурой, в том числе и туристской: современные и комфортные условия размещения, большой выбор предприятий питания, качественный сервис, широкий перечень туристско-экскурсионных и иных организаций досуга, а также комфортные и безопасные транспортные услуги. Все глобальные центры располагают, как правило, несколькими аэропортами. По общему объему пассажирских перевозок авиатранспортом Париж уже преодолел планку в 80 млн человек в год, Токио - 90 млн, Нью-Йорк - 100 млн, а Лондон - 125 млн. В 2006 г. на эти четыре агломерации приходилось более 1/10 всех мировых пассажиро- и грузоперевозок воздушным транспортом. Более того, столичные аэропорты

Великобритании и Франции уверенно возглавляют мировой рейтинг аэропортов и по объему международных пассажирских перевозок. При этом отметим, что наибольшая интенсивность связей отмечается между главным квартетом глобальных городов. Например, почти половина ежегодного объема международных пассажирских авиаперевозок Нью-Йорка, который составляет около 30 млн. человек, приходится только на десять центров, а на Лондон, Париж и Токио - более четверти [3].

Глобальные города замкнуты в единую сеть геополитических центров. В них концентрируется подавляющая часть штаб-квартир как международных межгосударственных (межправительственных) организаций (ММО) и групп, так и международных неправительственных организаций (МНПО). По предварительным подсчетам, на семь ключевых геополитических центров - Нью-Йорк, Париж, Лондон, Брюссель, Женеву, Вашингтон и Вену - приходится более 2/3 всех штаб-квартир ММО. Безоговорочный лидер Нью-Йорк - место размещения штаб-квартиры ООН и ряда ее крупных структурных подразделений. По масштабам деятельности с ним не сопоставимы остальные центры, включая Лондон и Париж.

Важная миссия глобальных городов в том, что они являются базой для краткосрочных официальных, деловых, научных, представительских и иных контактов самого разного рода. Сюда прибывают люди для обучения, работы по контрактам, посещения родственников, проведения досуга и отдыха и так далее. Достаточно сказать, что первая десятка в рейтинге глобальных городов аккумулирует более 10% всех посещений международных туристов и поглощает львиную долю самого крупного сектора делового туризма - корпоративных поездок. География связей каждого истинно глобального города чрезвычайно обширна, практически весь мир. Самыми популярными городами мира среди туристов в 2012 г. являются: Лондон, Нью-Йорк, Бангкок, Сингапур, Куала-Лумпур, Париж, Анталия, Дубай, Гонконг, Стамбул. Иными словами, эти центры служат опорными точками циркуляции людских потоков в рамках всего мирового сообществ [4].

Наблюдается ренессанс глобальных городов как крупнейших образовательных и исследовательских центров. Все глобальные города располагают десятками вузов и замкнуты в единую систему университетских центров, все в большей мере комплекующих многотысячную студенческую аудиторию из представителей разных стран мира. Например, только в Нью-Йорке находятся такие форпосты высшего образования международного класса, как Колумбийский, Нью-Йоркский, Фордемский, Рокфеллеровский университеты и ряд других. Стремительно набирает вес сфера фундаментальной науки и особенно НИОКР, увеличивается значимость городов как главных игроков на глобальном рынке новейших технико-технологических достижений.

Глобальные города также обладают колоссальным туристским потенциалом. В качестве доказательства стоит отметить, что среди десяти популярных городов для посещения туристами, девять из них являются глобальными. Современные, многофункциональные и динамично развивающиеся глобальные города будут всегда привлекать туристский интерес.

Ярким примером является Стамбул - динамично развивающийся город, обладающий огромными перспективами в совершенствовании инфраструктуры города в целом. Это подтверждает такие масштабные объекты строительства как проект нового рукотворного канала, строительства нового третьего аэропорта, моста, современного крупного квартала и тд., которые направлены на улучшение качества жизни, как местного населения, так и более комфортного пребывания туристов в городе.

Проект «Канал Стамбул» был подписан Высшим комитетом планирования при Правительстве Турции в апреле 2013 г. Согласно проекту, канал глубиной 25 м и шириной 150 м появится на северо-западной стороне города и разгрузит пролив Босфор, благодаря переносу маршрутов грузовых судов, перевозящих опасные грузы на новый канал. Данный проект такого огромного масштаба, что он не сравнится с Панамским или Суэцким каналом. По основным параметрам Стамбульский канал уступает Босфору. Его ширина составляет 150 м (у Босфора - 700 м в самом узком месте), глубина - 25 м (глубина на фарватере Босфора колеблется от 33 до 80 м). Несмотря на это Стамбульский канал получается длиннее – около 45 км, тогда как длина Босфора равна приблизительно 30 км.

Минимальная стоимость строительства составляет 20 миллиардов долларов, ориентировочный срок сдачи в эксплуатацию – 2023 г. Предварительно запланировано, что около трети средств должно поступить из бюджета страны, остальное от частных инвесторов на основе государственно-частного партнерства. Новый канал позволит увеличить пропускную способность

проливов. Будет взиматься плата с судов и танкеров проходящих через пролив. В настоящее время, в соответствии с международными договорами, Турция не имеет права взимать плату за проход через проливы. Данный проект рассматривается как определенный шаг вперед для турок. Конечно, Турция становится ещё более важным узлом, в том числе энергетическим. Это не только нефте- и газопроводы, но и транзит нефти (но уже морским путём), транзит других товаров. Инициаторы строительства второго Босфора планируют создать по берегам рукотворного канала новые жилые районы, освободив от чрезмерной застройки старые районы города.

В северной части европейского района города планируется реализовать проект строительства третьего аэропорта. Аэропорт Стамбула планируется построить на территории близ озера Теркос. Согласно данным предварительной экспертизы, начальная стадия строительства должна быть завершена в 2015 г. Первая часть нового аэропорта сможет обслуживать 90 млн. пассажиров в год, общая пропускная способность – около 150 млн. пассажиров в год. Название третьего аэропорта Стамбула пока не определено. Как отметил министр мореходства, транспорта и коммуникаций Турции Бинали Йылдырым, международный аэропорт им. Ататюрка продолжит свою работу в штатном режиме - вне зависимости от появления нового аэропорта.

В настоящее время 80 % будущей строительной площадки под новый аэропорт находится в собственности государства. Когда проект осуществится в полном размере, Турция будет иметь один из крупнейших аэропортов в мире. Страна станет идеальным трансферным узлом для всех авиакомпаний мира.

Третий мост, который свяжет Анатолийскую и Европейскую стороны, также будет построен на севере города. В 2013 г. начались строительные работы в рамках создания третьего моста через Босфорский залив. Проект создания нового десятиполосного моста оценивается в 2,5 миллиарда лир. Срок строительства до введения в эксплуатацию моста составит 10 лет.

Также проектом перспективного строительства является государственный музей пророка Мухаммеда, который планируется открыть в Стамбуле в 2016 г., при этом он будет крупнейшим в мире. В нём будет воссоздана обстановка того времени, в котором жил пророк, макеты, копии его личных вещей. За основу оформления и дизайна был взят стамбульский музей-панорама "1453", посвящённый взятию Константинополя османскими войсками.

Стамбул как центр культурно-исторического туризма ранее специализировался на приеме туристов, путешествующих с целью получения новых знаний и приобщения к культурным ценностям. Но в настоящее время ситуация изменилась, их привлекают не только архитектурные сооружения, сохранившиеся предметы культурного прошлого, музеи, театры, выставочные залы, но все больше атмосфера глобального города, образ и ритм жизни городского населения, современный дизайн.

Глобальный город - это сложнейший социально-экономический организм, многоотраслевой хозяйственный комплекс, а также культурно-историческое образование. Современные города выполняют множественные функции: политические, экономические, научно-образовательные, транспортные, информационные, культурные, туристские. Роль и значение городов в развитии туризма неуклонно повышаются, создавая условия для приобщения к культурно-историческому достоянию, занятия бизнесом, отдыха, оздоровления, образования людей и т.д., они притягивают все больше туристов. Туризм часто рассматривается как один из основных элементов стратегии городского развития, способный внести вклад в процветание городов и их жителей.

## ЛИТЕРАТУРА

1. Слука Н.А. Глобальный город: теория и реальность. – М.: Аквалион, 2007. – 12 с.
2. Рейтинг городов мира по уровню глобализации - информация об исследовании [Электронный ресурс] – URL: <http://gtmarket.ru>.
3. Сассен С. Глобальный город: введение понятия. – М.: Аквалион, 2007. - С. 9-27.
4. Рейтинг популярных городов среди туристов [Электронный ресурс] – URL: <http://m.forbes.ru>.

## ПЕРСПЕКТИВЫ ИСПОЛЬЗОВАНИЯ ТУРИСТСКО-РЕКРЕАЦИОННОГО ПОТЕНЦИАЛА ГОРНОГО АЛТАЯ

*Е.Д. Корф, Томский научный центр. Институт мониторинга климатических и экологических систем, г. Томск*

Территория Горного Алтая характеризуется разнообразными геолого-географическими условиями, уникальными природными ландшафтами, богатой флорой и фауной, интересными этническими особенностями. Территория данного региона невероятно благоприятна для развития туризма в целом, однако, туристическое освоение данной территории еще находится на начальном этапе. Количество туристов, посещающих республику Алтай растет год от года, увеличивается число организаций, предоставляющих туристические услуги. Статистика развития туризма в республике Алтай показана в таблице 1.

Таблица 1.

Статистика развития туризма в Республике Алтай 2008-2011 г. [1]

<b>Показатели развития туризма</b>	<b>2008</b>	<b>2009</b>	<b>2010</b>	<b>2011</b>
Количество туристских посещений, млн.	1	1,05	1,2.	1,35
Посещение иностранными гражданами, шт.	6748	5834	9398	-
Количество предприятий оказывающих туристские услуги, шт.	558	570	585	615
Количество мест размещения на туробъектах, шт.	8150	8500	8800	9350
Увеличение занятости в сфере оказания туристских услуг, чел.	4400	4500	5000	-
Увеличение количества туробъектов, шт.	161	168	172	179
Увеличение объемов туристского продукта, млрд. руб.	1,65	1,7	1,85	2,3
Увеличение объемов инвестиций, млрд. руб.	1,45	1,57	1,65	1,1

Однако, основной поток туристов республики Алтай посещает только Чемальский и Майминский районы. Такой вывод можно сделать исходя из количества гостиниц и туристических баз на территории разных районов республики Алтай, так в Чемальском районе более 100 гостиниц и турбаз, в Майминском – более 50, а в Кош-Агачском районе – менее 10, тогда как юго-восточный Алтай исключительно благоприятен для развития различных видов туризма.

Привлечь туристов на территорию юго-восточного Алтая поможет развитие геотуризма на данной территории. Геотуризм – это направление туристической деятельности, при которой используются информационные качества геологических памятников природы (эстетические, познавательные, научные, культурные). Этот вид туризма способен не только возбудить интерес к территории, но и сохранить уникальные природные объекты, а также использовать их в научных и образовательных целях.

Согласно Закону об особо охраняемых природных территориях [2], геологический памятник природы - уникальный объект (комплекс взаимосвязанных объектов) естественного происхождения или участок, наиболее полно и наглядно для данной местности характеризующий протекание геологических процессов и их результаты, представляющий научную ценность, доступный для непосредственного наблюдения и изучения. Помочь развивать геотуризм может начало движения по созданию геопарков по программе ЮНЕСКО.

Критерии для создаваемого геопарка [3]:

1. Размер и расположение территории.

Территория геопарка должна быть с четко определенными границами, и также она должна быть достаточно большой для сохранения местного экономического и культурного развития. Территория геопарка должна включать в себя разнообразные объекты мирового, национального и регионального значения, показывающие геологическую историю региона и процессы формирования рельефа.

Геопарк – это территория, геологическое наследие которой является частью концепции защиты, образования и устойчивого развития данного региона. Однако, тесное взаимодействие георазнообразия, биоразнообразия и культуры региона необходимо широко осветить как

интегральную часть каждого геопарка, так как важность не геологических тем по отношению к рельефу и геологии можно показывать посетителям. Также, по той же причине необходимо освещать экологическую, археологическую, историческую и культурную ценность каждого геопарка.

## 2. Управление геопарком.

Наличие геологического и не геологического наследия в регионе недостаточно для создания геопарка. Необходимо создать эффективный аппарат управления геопарком. Все значимые объекты геопарка должны быть доступны для посещения и связаны между собой. Поэтому должна быть эффективная инфраструктура, квалифицированный персонал и финансовая поддержка.

Инициатива создания геопарка должна исходить от местных организаций.

При создании геопарка могут вовлекаться частные организации, общественные объединения, научные организации, органы местной власти.

При создании геопарка можно обращаться за помощью в секретариат геопарков в Юнеско и учитывать опыт уже созданных геопарков.

## 3. Экономическое развитие.

Одна из главных стратегических целей геопарка – это стимулирование экономического роста в рамках концепции устойчивого развития, то есть социо-экономическое развитие не должно негативно влиять на культуру и окружающую среду.

Создание геопарка стимулирует развитие инновационных малых предприятий, частного бизнеса, создание новых рабочих мест.

## 4. Образование.

Геопарк должен поддерживать, подготавливать и широко распространять научные знания, природоохранную и культурную концепции. Кроме того, создание геопарка стимулирует научные исследования, обмен опытом между научными учреждениями.

## 5. Защита и сохранение.

- Геопарк отличается от остальных особо охраняемых территорий и нет необходимости присваивать территории такой статус.

- Геологические памятники природы и объекты геологического наследия будут защищены согласно законодательству.

## 6. Глобальная сеть.

Глобальная сеть геопарков – это площадка для обмена опытом ученых, экспертов из разных организаций всего мира. Глобальная сеть охватывает все регионы всего мира и объединяет группы, которые объединяют общие ценности, интересы, развитие специальных методов и опыт управления.

Геопарки, вошедшие в глобальную сеть:

- 1) сохраняют геологическое наследие для настоящих и будущих поколений;
- 2) просвещают население о предмете геологических наук;
- 3) обеспечивают устойчивое социо-экономическое и культурное развитие;
- 4) стимулируют исследования;
- 5) способствуют обмену знаниями и опытом среди различных научных групп.

Рассмотрим отличие геопарка от особо охраняемых территорий.

Особо охраняемые природные территории – это участки земли, водной поверхности и воздушного пространства над ними, где располагаются природные комплексы и объекты, которые имеют особое природоохранное, научное, культурное, эстетическое, рекреационное и оздоровительное значение, которые изъяты решениями органов государственной власти полностью или частично из хозяйственного использования и для которых установлен режим особой охраны [2].

В таблице 2 вы можете видеть основные сходства и различия геопарка и основных категорий особо охраняемых территорий РФ.



Таблица 2.

## Сравнительные характеристики ООПТ.

Сравнительные характеристики для ООПТ	Категория особо охраняемой природной территории			
	Геопарк	Национальный парк	Заповедник	Заказник
Правовая форма	Добровольное объединение (правовая форма отсутствует)	Юридическое лицо	Юридическое лицо	Юридическое лицо
Форма собственности на территории ООПТ	Частная и федеральная собственность	Федеральная собственность	Федеральная собственность	Частная и федеральная собственность
Порядок образования	Добровольное объединение (волонтерское движение)	Решение правительства Российской Федерации	Решение правительства Российской Федерации	Решение правительства Российской Федерации
Ведение хозяйственной деятельности	Осуществляется	Осуществляется частично	Не осуществляется	Не осуществляется
Ведение рекреационной деятельности	Осуществляется	Осуществляется частично	Не осуществляется	Не осуществляется
Объекты охраны	Геологические памятники природы и объекты геологического наследия различных типов	Различные объекты, в том числе геологические памятники природы и объекты геологического наследия, флора, фауна, историко-культурные сообщества	Флора и фауна, экосистемы, места сохранения генетического фонда растительного и животного мира	Водные объекты, геологические памятники природы, природные ландшафты, флора и фауна.
Основные функции ООПТ	Научная, образовательная, функция экономического роста региона, природоохранная, международная	Научная, образовательная, природоохранная	Научная, образовательная, природоохранная	Научная, образовательная, природоохранная

Предположительная территория геопарка Горного Алтая – бассейн реки Чуя, то есть территория, ограниченная такими горными хребтами как Айгулакский, Курайский, Северо-Чуйский, Южно-Чуйский, хребет Чихачева и Сайлюгем, данная территория представлена на рисунке 1.

Геологические памятники природы Горного Алтая:

- стратиграфического типа;
- палеонтологического типа;
- палеогеографического типа;
- минералогического типа;
- гляциологического типа;
- тектонического типа;
- гидрогеологического типа;
- геокриологического типа;
- геоморфологического типа;
- георазведочного типа.

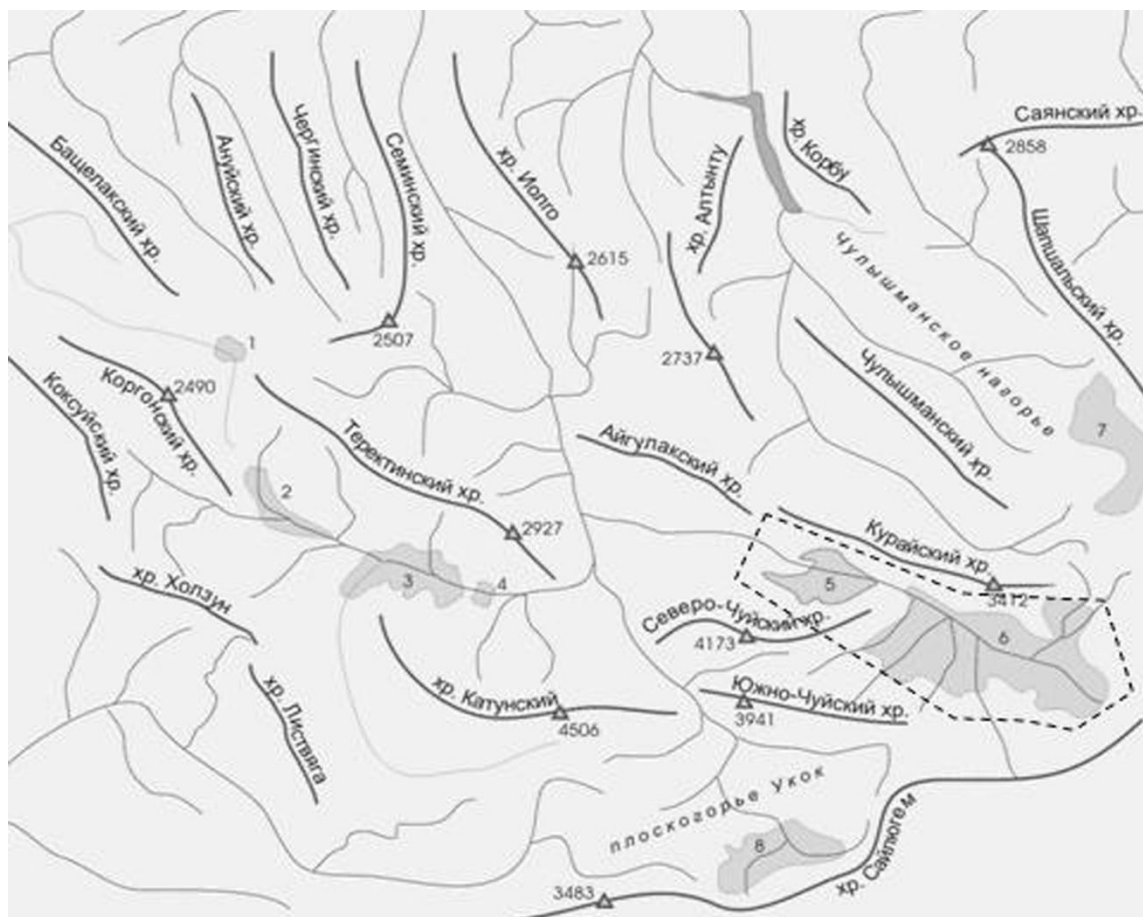


Рисунок 1. Орогидрографическая схема Горного Алтая.

Цифрами обозначены межгорные котловины: 1 - Канская, 2 - Абайская, 3 - Уймонская, 4 – Катандинская, 5 – Курайская, 6 – Чуйская, 7 – Джулукульская, 8 – Бертекская. Пунктиром указана предполагаемая граница геопарка.

Горный Алтай – идеальное место для создания первого геопарка в Российской Федерации, потому что данный регион обладает не только уникальным геологическим наследием, но и интересен для привлечения туристов своими уникальными этническими особенностями и богатой и разнообразной флорой и фауной. Кроме того, до всех объектов, интересных с точки зрения туризма, науки и культуры легко добраться, так как имеется развитая дорожная сеть в регионе.

#### ЛИТЕРАТУРА

1. Итоги туристического сезона [Электронный ресурс] - Режим доступа: <http://mintur.altai-republic.ru/modules.php?op=modload&name=Sections&file=index&req=viewarticle&artid=39&page=1>. Дата обращения 1.10.2013.
2. Об особо охраняемых природных территориях: Федеральный закон от 14 марта 1995 № 33-ФЗ.
3. Guidelines and Criteria for National Geoparks seeking UNESCO's assistance to join the Global Geopark Network: United Nations Educational, Scientific and Cultural Organization, 2010. – p. 2-8

### ПРОБЛЕМЫ И ПЕРСПЕКТИВЫ РАЗВИТИЯ ЭКСКУРСИОННОЙ ДЕЯТЕЛЬНОСТИ В ТОМСКЕ

*Гумерова Е.Р., Косова Л.С., НИ Томский государственный университет, г. Томск*

Экскурсионная деятельность в Томске имеет глубокие корни. Ее история началась еще в 19 в. и продолжается до сих пор. История ее связана в первую очередь с различными учебными заведениями. Первые сведения об экскурсиях появились во второй половине XVIII в. Это были школьные экскурсии, которые проводились преимущественно с целью изучения окружающей школу природы. Большую роль в развитии экскурсионного дела в Томске сыграло открытие

Томского Государственного Университета. Даже простое посещение его горожанами превращалось в экскурсию, на пороге посетители снимали обувь и с превеликой гордостью и восхищением входили во внутрь. С самого основания в университете возникли музеи, с первых дней проводившие экскурсии. В начале 20 в. в городе работало более 10 музеев. Среди них и Томский краеведческий музей (ныне Томский областной краеведческий музей им. М.Б. Шатилова), первая экспозиция которого открылась 18 февраля 1922 г. Он экспонировал и экспонирует собственные и привозные выставки.

С 1921 г. развивается государственная система детского туризма, которая предполагала не только турпоходы, но и экскурсии. В 1954 г. была образована детская экскурсионно-туристская станция. Ею были организованы экскурсии по областному центру для детей из сел и деревень области и других городов Сибири. Руководили работой томские учителя и сотрудники краеведческого музея.

В советское время в Томске появились два крупных туристско-экскурсионных бюро – «Томсктурист» и «Спутник». Они организовывали экскурсии по городу для горожан и приезжающих туристов. Со всего Советского союза целыми поездами и теплоходами приезжали в г. Томск туристы. На вокзале Томск 1 и у причала их ждали десятки автобусов, которые тут же грузились и отправлялись на различные экскурсии по городу. Проводили экскурсии тогда еще никому не известные молодые экскурсоводы - выпускники исторических, филологических, биологических факультетов наших университетов. Среди одних из первых и наиболее опытных экскурсоводов можно выделить Анненкову И.И., Есину И.В., Матвееву Т.А., Дружинина В.А. и др.

В настоящее время в Томске более 150 туристских фирм. Из них экскурсионным обслуживанием занимается всего 18. Это "Туристско-экскурсионное предприятие "Томсктурист", "Аэротур-Томск", "Туристская компания "Мир", "Парк-Тур", турагентство "Полярис", Талисман" и др.

Число гостей из российских регионов, посетивших Томскую область с деловыми и культурно-познавательными целями, в 2011 году увеличилось на 11,7 % к прошлому году и составило 93,6 тыс. человек, из них экскурсантов - 10,23 тыс. человек.

Въездной поток иностранных посетителей формируют в основном граждане стран СНГ (86,7 процента). Менее 14 % иностранных посетителей являются гражданами стран дальнего зарубежья. Среди них лидируют резиденты Китая, Германии, США, Франции, Великобритании, Италии, Испании. Основные цели поездок иностранцев – частные и деловые.

Набор экскурсий у всех турфирм практически один и тот же. Основные – это обзорные автобусные экскурсии продолжительностью около или чуть более 2 часов, музейные экскурсии, развлекательно-познавательные экскурсии для детей в Северский и Новосибирский зоопарки, Томский планетарий и др.

В экскурсиях используются одна и та же информация, одни и те же факты истории, одни и те же легенды и стихи томских поэтов. Такое положение на экскурсионном поприще можно назвать катастрофическим. Поэтому необходимо обновлять тематику экскурсий, а также и менять набор экскурсионных объектов в них.

Томск обладает значительным природным и историко-культурным туристским потенциалом. Город отличается уникальностью имеющихся архитектурных и археологических памятников. Возрождение исторических районов г. Томска открывает широкие возможности для развития культурно-познавательного туризма.

Географическое положение и климат Томска и близлежащих территорий в полной мере соответствует типичной природе Сибири, что представляет особый интерес для туристов, особенно иностранных. На территории Томска, а также его окрестностей располагаются памятники природы, что позволяет насладиться великолепной сибирской природой, совершив экскурсии на природные объекты. Всего на территории Томска и его окрестностей насчитывается 5 геологических памятников, около 10 водных, 25 ботанических, основную массу которых составляют припоселковые кедровники.

Кроме природных Томск и его окрестности богаты разнообразными социально-историческими памятниками. Археологические памятники представлены следующими видами: курганами, могильниками, селениями, стоянками, городищами. Некоторые археологические памятники расположены и в самом г.Томск.

Всего в Томске на государственном учете состоят 196 памятников архитектуры и 6 памятников искусства. Город сохранил в своем историческом центре уникальное сочетание

старинных деревянных и каменных построек. Деревянный Томск – это произведение в основном безымянных артельных мастеров. Купцы и богатые горожане прошлого строили добротные деревянные дома, но при этом они старались не только для себя. Они мечтали, чтобы их город был красив и соответствовал званию губернского. Список объектов деревянного зодчества Томска содержит 701 здание, в том числе 109 памятников федерального и регионального значения. В каменном зодчестве Томска представлены все архитектурные эпохи XVIII-XX вв., объединенные общностью образной системы – художественными стилями: барокко, классицизмом, эклектикой, в различных ее проявлениях, модерном.

Значительную роль в создании совершенно неповторимого облика города играют произведения городской скульптуры самых разных жанров, в том числе гротескные, пародийные, комические. Томские скульптуры отличаются самобытностью, ведь именно в Томске были поставлены первые в мире памятники счастью, младенцу в капусте, деревянному рублю, ставшие образцом художественного юмора и покорившие всю Россию и Европу.

Традиционно, основным объектом экскурсионного показа являются музеи. Кризисные процессы переходного периода 1990-х гг. негативно сказались на общем состоянии музейного дела в Томске. Однако с началом периода стабилизации наметились явные позитивные сдвиги в отношении включения музеев в программы обслуживания туристов. Важное место среди музеев занимают конечно же музей истории г. Томска, краеведческий музей и музейный комплекс ТГУ и др.

Экскурсионная деятельность в современной туристической отрасли г. Томска является сложной и проблемной. Экскурсионный туризм, который в недалеком прошлом был ведущей отраслью туристско-экскурсионного обслуживания в Томске и характеризовался стабильными темпами развития, в настоящее время переживает глубокий кризис. Для него стали характерны следующие особенности, которые раньше не наблюдались:

- ярко, выраженная сезонность, обусловленная тем, что основным потребителем экскурсионных услуг стали школьники;
- резкое сокращение тематики экскурсий;
- дефицит квалифицированных экскурсоводов и гидов-переводчиков, способных обеспечить высокое качество экскурсии;
- слабая квалификация экскурсоводов;
- несоответствие цен на предлагаемые услуги качеству этих услуг.

Несмотря на значительный имеющийся потенциал и достаточно высокую привлекательность Томска, общее потребление экскурсионно-туристских услуг невелико. Экскурсионно-туристское обслуживание развито слабо. В большинстве случаев это связано с тем, что после разрушения существовавшей ранее системы организации экскурсионной работы не было предложено новых форм и методик их проведения, была утеряна значительная часть методических материалов, резко снизилась профессиональная подготовка персонала, занятого в подготовке и проведении экскурсии.

Согласно разработанной администрацией г. Томска Концепции развития туристской отрасли с 2008-2013 гг. на экскурсионное обслуживание обращается особое внимание как на ведущую составляющую туристической индустрии города.

Для оживления экскурсионной деятельности в Томске необходимо формирование устойчивого интереса российских граждан и зарубежных гостей к городу Томску через развитие интересных экскурсионных маршрутов. Также необходимо создать дополнительные рабочие места экскурсоводов с достойной оплатой их труда и эффективно использовать городские туристские ресурсы и объекты индустрии туризма.

Анализ современного состояния экскурсионного дела в Томске указывает на недостаточный уровень его развития, как по качественным, так и по количественным характеристикам. В связи с этим основными приоритетными мерами по улучшению экскурсионного дела в Томске являются следующие:

1. Разработка и реализация маркетинговой стратегии
2. Подготовка и повышение квалификации кадров туристской отрасли
3. Информационная поддержка развития туризма в городе
4. Улучшение организации транспорта в городе
5. Разработка и осуществление социально-политического обеспечения условий развития туристско-экскурсионного дела в Томске.
6. Организация и продвижение событий в городе

7. Развитие рынка услуг размещения туристов и гостей города

8. Научное обеспечение туристской деятельности в регионе

Основными источниками финансирования данных мероприятий по развитию экскурсионной деятельности в г.Томске должны стать:

- средства туристских предприятий и организаций, в т.ч. на условиях долевого участия;
- иностранные и отечественные инвестиции;
- средства городского бюджета, которые выделяются на развитие туризма в соответствии с принятыми Региональными Программами;
- кредитные ресурсы;
- средства грантов, которые предоставляют международные организации;
- другие источники финансирования.

Реализация данной программы позволит получить следующий социально-экономический эффект:

- увеличение числа вновь созданных рабочих мест для жителей города в индустрии туризма;
- увеличение количества налоговых поступлений от туристской деятельности в городской бюджет;
- сохранение, восстановление и более рациональное использование имеющейся материальной базы, объектов природного и историко-культурного наследия;
- оздоровление и повышение уровня культуры горожан, особенно детей и молодежи;
- снижение количества правонарушений, случаев алкоголизма и наркомании за счет изменения интересов и влечений жителей города;
- улучшение имиджа города, повышение его инвестиционной привлекательности для российских и зарубежных инвесторов.

Концепция развития экскурсионной деятельности в Томске создавалась с одной-единственной целью: улучшить качество экскурсионного обслуживания в городе. Для этого не достаточно одного желания. Здесь необходима работа целого круга специалистов, так как экскурсионное дело – это система, где от каждого конкретного элемента, будь-то менеджеры турфирм, методисты, экскурсоводы, обслуживающий транспорт и сама привлекательность объектов. зависит, насколько хорошо будет эта система функционировать.

## **ТУРИСТСКО-РЕКРЕАЦИОННЫЙ ПОТЕНЦИАЛ ЗЫРЯНСКОГО РАЙОНА ТОМСКОЙ ОБЛАСТИ**

*Косова Л.С., Льготина Л.П., Томский государственный университет*

Зырянский район расположен на юго-востоке Томской области в долине реки Чулым (притока Оби) и занимает площадь 4 тыс. км<sup>2</sup>. На севере он граничит с Первомайским, на востоке – с Тегульдетским, на западе – с Томским и Асиновским районами Томской области, а на юге – с районами Кемеровской области. Здесь проживает около 15 тыс. человек, что составляет всего 1,3 % от общей численности населения области. Он включает 25 населённых пунктов, объединённых в 5 сельских поселений: Высоковское, Дубровское, Зырянское, Михайловское, Чердатское. Административным центром района является село Зырянское, которое находится в 120 км от Томска.

Оценить территорию с точки зрения рекреации и туризма возможно только в том случае, если подходить к ней, как к комплексу компонентов ландшафта, т.е. следует все их изучать в отдельности, т. к. каждый имеет характерные особенности, которые не выделяются в общей картине, но являются условием для развития определенных видов отдыха и досуга.

Рельеф – это основа ландшафта, формирующая среду обитания человека. Для целей рекреации его следует изучать в двух направлениях: эстетическом и физиологическом. С одной стороны, он определяет внешние черты каждого природного комплекса, а с другой стороны, ему свойственна определенная комфортность, как условие самочувствия организма человека в данном типе рельефа. Комплексная оценка рельефа для целей рекреации и туризма складывается из изучения следующих гипсометрических показателей: уклонов местности, степени расчлененности, экспозиции склонов. При этом учитываются и специфические рекреационные характеристики исследуемой территории, такие как, обзорность, разнообразие, проходимость, природные достопримечательности. Именно они определяют рекреационную ценность рельефа и возможное разнообразие туристских маршрутов и видов отдыха. Расчлененность рельефа, уклоны поверхности, а также наличие или отсутствие таких опасных явлений, как оползни, обвалы, овраги

вливают на доступность и проходимость территории. Высокая степень обзорности дает эмоционально-психологический эффект. Ее определяют перепады высот, от которых зависит открытость горизонта. Природные достопримечательности – геологические обнажения, скальные выступы, пороги, пещеры, карстовые образования – дополняют рекреационно-эстетическую привлекательность рельефа.

В физико-географическом отношении исследуемая территория располагается в пределах Четско-Чулымского и Причулымского природных районов, рельеф которых в целом отличается равнинностью и заболоченностью, но в южной части поверхность увалистая, в связи с близостью гор Кузнецкого Алатау. Высота над уровнем моря составляет 120-150 м. Территория понижена к северу, как и вся территория Томской области. В геологическом строении выделяются две толщи: фундамент и осадочный чехол. Породы, слагающие фундамент, представлены разнообразными вулканогенными, осадочно-вулканогенными и интрузивными формациями палеозойского и допалеозойского возраста. Рыхлый чехол имеет мезозойско-кайнозойский возраст [1].

В настоящее время рельеф продолжает формироваться под воздействием современных эндогенных и экзогенных процессов, главными из которых является эрозионная и аккумулятивная деятельность рек Чулыма, Чети и их притоков, протекающих по его территории. В долинах выделяются хорошо развитые поймы и 3 надпойменные террасы, отделяющиеся друг от друга уступами. Превышение отдельных террас и берегов оврагов над базисом эрозии может достигать 20 м и более, а уклоны – до 60-70°. Реки имеют быстрое течение и ведут активную разрушительную работу. Например, р. Чулым сильно разрушает высокий левый берег. Рельеф террас плоский, расчленяется многочисленными долинами мелких рек.

Таким образом, инженерно-геоморфологические свойства рельефа, а именно, характер поверхности, современные экзогенные процессы и устойчивость грунтов, способствуют развитию рекреации, выступая как благоприятное условие для строительства различных туристских сооружений. Небольшая контрастность и эстетические свойства рельефа могут способствовать развитию пешего, прогулочно-созерцательного и даже горнолыжного туризма.

Рассматривая климат как рекреационный ресурс, следует анализировать все его элементы, но особое внимание обращать на те, которые наиболее активно влияют на организм человека, на строительство и обустройство туристско-рекреационных объектов. К ним относятся: продолжительность безморозного периода, благоприятного для летней рекреации, а также зимние месяцы, благоприятные для рекреации, при этом необходимо учитывать теплоощущения человека в каждый из сезонов. Для целей рекреационной оценки климата используется метод И.Ф. Бутьевой, при которой все параметры характеризуются по степени благоприятности их воздействия на организм человека [2]. Климатические факторы разделяются на: а) раздражающие (неблагоприятные); б) тренирующие, приводящие к менее выраженному напряжению приспособительных механизмов в организме человека; в) щадящие, наиболее благоприятные даже для больных людей.

Климат Зырянского района определяется его географическим положением на юго-востоке Западно-Сибирской равнины в умеренных широтах, что обуславливает большую изменчивость притока солнечной радиации по сезонам года. В декабре наблюдается минимальное ее количество – 1,2 ккал/см<sup>2</sup> и ощущается дискомфорт, вследствие дефицита УФ. В июне отмечается максимальное её значение – 14,8 ккал/см<sup>2</sup>. За летний сезон на поверхность попадает 50% суммарной радиации, радиационный баланс равен примерно 1131 МДж/м<sup>2</sup>. Число часов солнечного сияния в сутки увеличивается до 13. Притоку солнечной радиации препятствует облачность – она уменьшает её количество на 31%. В связи с этим наблюдается 90-100 пасмурных дней в году.

На территории преобладает западно-восточный перенос воздушных масс с преобладанием юго-западных и южных направлений ветров. Циклоническая деятельность вызывает резкие изменения погоды. В зимний период с нею связана смена ясной морозной погоды на пасмурную, с сильными снегопадами и метелями, и со штормовыми ветрами. Равнинная поверхность и открытость с севера способствует свободному проникновению холодных арктических масс, что является также одной из причин неустойчивости погоды. Их вторжение вызывает понижение температуры и усиление ветра. Антициклоны Восточной Сибири формируют малооблачную погоду со значительными морозами, которые удерживаются до 10-15 дней.

Среднегодовая температура воздуха на территории района составляет от -1 до +0,3 °С. В январе и декабре температура может опускаться ниже -40 °С, хотя средняя январская достигает -



20 °С. Период, благоприятный для любого вида зимней рекреации, определяется среднесуточными температурами от -5 °С до -25 °С.

В летний период с циклонами, приходящими с юга и юго-запада, связаны увеличение облачности, дождевые осадки и грозы, после которых наступает жаркая погода. Иногда летом вторгается континентальный тропический воздух из Средней Азии с очень высокими температурами до 28-36 °С. Под влиянием азорского антициклона возникает высокое давление, и устанавливается малооблачная и жаркая погода с температурами до +36 °С, тогда как средняя температура июля составляет + 18 °С. Период устойчивого перехода среднесуточных температур через 10 °С продолжается в среднем 114 дней. Именно он является наиболее благоприятным для летней рекреации. Надо отметить, что купальный сезон значительно короче, т.к. его продолжительность определяется числом дней с температурой воды выше 17 °С.

Существенное влияние на организм человека оказывает перепад температур в течение суток более чем на 4 градуса. В отдельные дни в пределах исследуемого района изменения температуры воздуха от суток к суткам могут быть значительными – до 20 градусов, как в сторону понижения, так и в сторону повышения.

Для рекреационных мероприятий важно учитывать относительную влажность в дневные часы. Нормальным показателем относительной влажности воздуха считается 40-60 % в зависимости от широты. Относительная влажность в районе колеблется от 65 до 73 %, максимум – в ноябре-октябре, минимум – в мае, а количество дней с низкой влажностью составляет 20-22.

Постепенно трансформирующийся морской умеренный воздух, приходящий с запада и северо-запада, приносит около 380 мм осадков, основная масса которых выпадает в теплый период года. В среднем зафиксировано 170 дней с осадками в году.

Оценивая ветровой режим необходимо рассматривать воздействие воздушного потока на организм человека в приземном (не выше 2 м) слое. Комфортными являются условия с предельно допустимой скоростью ветра 5-6 м/с. При скорости более 7 м/с не рекомендуется проведение любой рекреационной деятельности на открытом воздухе. Сильные ветры – более 15 м/с, считаются уже опасным явлением погоды. Наибольшая скорость ветра в Зырянском районе отмечается в декабре и марте. В теплое время года при высоких температурах ветер выступает как охлаждающий и аэрационный фактор, при этом скорость ветра 2 м/с вполне достаточна. С другой стороны, при слабых ветрах ухудшается видимость в населенных пунктах из-за большого количества взвешенных частиц в приземном слое воздуха.

Одним из условий, определяющим развития разнообразных видов рекреации и туризма, является наличие водных объектов: рек, озер, болот, водохранилищ и т. д. Важной характеристикой является режим реки, т.е. изменение ее водности по сезонам, колебание уровня и температуры воды.

Территория Зырянского района имеет развитую речную сеть, густота которой достигает 0,45 км/км<sup>2</sup>. Главная река района – Чулым, которая берет начало в горах Кузнецкого Алатау. Ее годовой сток составляет 24,8 км<sup>3</sup>. Наиболее крупными притоками Чулыма в пределах района являются Четь, Яя и Кия. Средняя ширина русел Яя и Чети около 50 м, Кии – 80-100 м. Реки изобилуют перекатами. Основными источниками их питания являются зимние осадки, формирующие 55-82% годового стока; на долю подземных вод приходится 10-40%, а дождевого – 3-11% [3]. По водному режиму реки относятся к западно-сибирскому типу, они имеют длительное весенне-летнее половодье (2-3 месяца). Подъем уровня весной происходит чаще в середине-конце апреля и достигает на р. Чулым 7-9 м, хотя допустимая амплитуда колебаний при рекреационной деятельности должна составлять не более 1,5 м особенно на равнинных реках, т. к. водами заливаются прибрежные рекреационные зоны. Значительный подъем уровня воды является отрицательным фактором. Замерзают реки чаще всего в первую декаду ноября. Наибольшая толщина льда формируется к марту (до 75-100 м на Чулыме). Устойчивый ледовый покров создает условия для организации подледной рыбалки, катания на санях, лыжах, снегоходах.

Больших озер на территории района нет. Встречающиеся разделяются на водораздельные, генезис которых тесно связан с развитием болотообразовательных процессов, и пойменные – происхождение их связано с эрозинно-аккумулятивной деятельностью рек. Заболоченность территории составляет около 25 %. Большинство из них входят в зону выпуклых олиготрофных сфагновых болот [1]. Болота, занимающие большие территории, для туризма малоблагоприятны, тогда как небольшие участки болот, расположенные среди иного типа растительности, представляют определенный интерес в туристском отношении, например, участок болота среди

леса или пустыни. Такие участки не ухудшают микроклимат и не ограничивают проходимость местности, а вносят разнообразие в ландшафт, т. к. имеют особый состав флоры и фауны.

Пляжно-купальный отдых в течение лета возможен. При этом особую важность имеют санитарно-гигиенические условия купания, поэтому необходимо отметить, истоки крупных рек находятся в Кемеровской области, где интенсивно развивается промышленность и находится Кузбасс, кроме того реки района местами захламливаются корягами и топляками, что осложняет купание в них. Возможно развитие и других видов туризма рекреационно-спортивного типа – рыболовно-охотничьего и речного сплава. Несмотря на то, что реки протекают преимущественно по равнинной территории, они изобилуют перекатами и имеют быстрое течение, что благотворно сказывается на развитии последнего (например, на Яи, Чети).

Таким образом, туристский потенциал внутренних водоемов Зырянского района в целом недостаточен для развития отдыха на воде, за исключением экстремальных его видов – речного сплава, прокладывания маршрутов по заболоченным участкам. Кроме того, на замерзающих в зимнее время реках могут быть организованы подледная рыбалка, катание на коньках, лыжах, снегоходах, но при наличии соответствующей инфраструктуры и спроса на данные мероприятия.

Растительность – один из важнейших компонентов природы, определяющий общий вид территории, соотношение открытых и закрытых пространств и ее живописность. По степени значимости выделяются древесная растительность: леса покрывают 280,4 тыс. га территории района и широко распространены на междуречьях Яя-Кия, Чулым-Четь. На данной территории произрастают сосняки зеленомошные, березовые, осиновые и разнотравные смешанные леса. Они обогащают воздух кислородом, поглощают углекислый газ, очищают воздух от загрязнения. Эфиры и органические кислоты, выделяемые лесными растениями, разжижают секрет дыхательных путей и усиливают функции расширенных бронхов, увеличивают легочную вентиляцию, утилизацию кислорода, усиливают тканевое дыхание, оказывают седативное и бактерицидное воздействие на человека. Таким образом, в районе возможно климатолечение. Также леса обладают большими запасами дикоросов: грибов (304,8 т, что составляет 0,8 % от запаса в области), брусники (14,5 т – 0,2% от запаса в области), черники (4,5 т) [4], кедрового ореха и лекарственных растений. Это способствует развитию, так называемой, «тихой охоты».

Характерными представителями животного мира являются: бурый медведь, лисица, заяц беляк, белка, хорь, барсук, россомаха, рысь, лось, глухарь, тетерев, рябчик и др. Особую ценность представляют пушные виды: горностай, колонок, соболь. Практически все эти виды интересны для любителей охоты. Площадь охотничьих угодий общего пользования – 390,1 тыс. га. Рыбные ресурсы составляют 88,5 т (1,1% от запасов области). Ихтиофауна довольно разнообразна: озерные – карась, линь; речные – стерлядь, елец, налим; разнородные – плотва, щука, окунь, ерш. Местные жители давно оценили данный ресурс и плодотворно занимаются рыбалкой, как в летнее, так и в зимнее время.

На территории района располагается Тонгульский зоологический заказник, площадью 25,5 тыс. га и 6 памятников природы регионального значения. Заказник имеет областное значение и представляет собой естественный природный резерват для восстановления и сохранения численности ценных в хозяйственном отношении, редких и исчезающих видов животных и поддержания общего экологического баланса района. Объектами охраны являются лось, соболь, бобр речной, выдра, глухарь, черный аист и места их обитания. ООПТ оказывают большое влияние на процессы развития рекреации и туризма посредством следующих факторов: создания условий для развития соответствующей инфраструктуры; профессионального подхода к формированию туристского предложения; обеспечения высокого уровня обслуживания посетителей; активизации предпринимательской активности местного населения, построения партнерских отношений с различными коммерческими структурами, а также с местными и региональными органами власти и управления. Администрацией заказника предоставляется определенный перечень услуг туристам, но необходима разработка новых маршрутов и программ разного уровня сложности и информативности. Памятники природы представлены в основном припоселковыми кедровниками, имеющие функциональное, экологическое и эстетическое значение, а также Семеновским бором, Симоновским и Голубичным болотами.

Хозяйственная деятельность населения и объекты инфраструктуры имеют непосредственное отношение к развитию туризма, т. к. определяют комфортность условий пребывания туристов в регионе. Представляют интерес те отрасли и районы сельскохозяйственного производства, которые привлекательны для осмотра, дегустации, т.е. конкретного использования в практике турбизнеса. Зырянский район преимущественно является

сельскохозяйственным и специализируется на производстве мяса и молока, выращивании зерновых культур. Кроме того, имеются промышленные предприятия по заготовке и обработке древесины, разливу минеральных вод «Омега» и «Юнона», производству колбасных и хлебобулочных изделий.

Туристская инфраструктура создает необходимый и достаточный уровень комфорта в местах пребывания туристов, а также улучшает условия жизни местных жителей хотя бы тем, что предоставляет им рабочие места. Гостиничная база в районе не развита; ночлег возможен только в частных домах населения и охотничьих заимках. Общественное питание – второй по важности после сферы гостеприимства элемент туристского продукта. На территории района зарегистрирована 1 столовая и 2 кафе («Омега», «Жемчужина»).

Базовый блок отраслей развития туризма составляют также предприятия досуга и развлечений, здравоохранения и спорта. Клубная система района активно ведет работу по культурно-досуговой деятельности населения: проводятся вечера отдыха, концерты, дискотеки. Торговлю розничными товарами осуществляют около 100 магазинов и один крытый рынок. Бытовым обслуживанием населения занимаются индивидуальные предприниматели, которые оказывают парикмахерские услуги, фотосъемку и пассажироперевозки.

Большое значение в подготовке туристско-экскурсионной деятельности имеет историческое наследие. История Зырянского района начинается с XVII века, когда государством проводилась политика расширения границ и его укрупнения. Некоторые поселения района ведут свою историю с этого времени, например, село Зырянское. В 1622 году русские казаки организовали в этой местности пограничные укрепления. Свой статус села Зырянское получило в 1854 году, когда была построена деревянная церковь во имя святителя и чудотворца Николая. Этот храм является действующим и в настоящее время. В середине XIX века в селе Зырянском насчитывалось около сотни крестьянских дворов, а количество взрослого населения составляло 524 человека. В настоящее время в нем проживает 5,7 тыс. человек.

Становление района произошло в 20-30-х гг. XX столетия. В это время Зырянская волость, была переименована в Зырянский район, и в его состав вошли сельские Советы ликвидированных смежных районов. В разные периоды истории Зырянский район входил в состав Новосибирской и Кемеровской областей. И только 13 августа 1944 года он был включен в состав создаваемой Томской области. В настоящее время Зырянский район является самым маленьким, как по площади, так и по населению районом Томской области. Но его значение для туризма может быть незаменимым, в силу его удобного географического положения в области и природного потенциала.

Историко-культурное наследие наряду с природой является важнейшим условием, определяющим развитие всех без исключения видов и направлений туризма. Оно дает представление об особенностях страны, региона на примере конкретных объектов туристского показа: памятников архитектуры, храмов, музеев, центров ремесел, обрядов и ритуалов, зрелищных представлений и пр.

На территории Зырянского района в основном проживают русские, но есть и сравнительно большие национальные группы: немцы (102 человека), татары (286), украинцы (102), чуваша (279), эстонцы (130), мордва (72), белорусы (57), армяне (61), азербайджанцы (37), ингуши (32), которые чтят свои национальные традиции.

Клубная система района активно ведет работу по культурно-досуговой деятельности населения. В ней функционируют 111 клубных формирований самодеятельного творчества для детей, молодежи и взрослого населения. Проведение дискотек, вечеров отдыха, концертов, участие в районных и областных творческих акциях стали неотъемлемой частью работы клубов района. Сельские коллективы ежегодно принимают участие в областном фестивале самодеятельного творчества «Томская мозаика» и на протяжении многих лет занимают призовые места. В рамках акции «Село мое родное» проходят культурно-массовые мероприятия, конкурсы, выставки, спортивные соревнования.

Пребывание туристов на территории района можно разнообразить походом в местный краеведческий музей, который был открыт в декабре 2009 года. Основной целью музея является изучение, сохранение и популяризация культурного наследия Зырянского района. Основной фонд насчитывает 3,4 тысячи единиц хранения, которые размещены в 6 выставочных залах: хозяйственная деятельность, русская изба и горница, советской истории, временных выставок, зырянских ремесел. Имеется экспозиция под открытым небом. Основными формы работы музея являются: экскурсии, уроки географии, тематические мероприятия, встречи с интересными

людьми, выставки, оказание справочных и информационных услуг. Итогом научно-исследовательской работы музея являются книги "Светит солнце деревни моей" об исчезнувших населенных пунктах района и "Загадки имен земли Зырянской", которая посвящена топонимике района.

На основе природного разнообразия возможно развитие следующих видов рекреации и туризма: охоты и рыбалки, фотоохоты, сбора дикоросов, купания, сплава, катания на лыжах и других. Также возможно создание рекреационных зон созерцательно-прогулочного направления. Этому способствуют экологически чистые припоселковые кедровники, которые своими свойствами оказывают оздоравливающее воздействие на организм человека. Для рационального использования туристско-рекреационных ресурсов района необходимо развитие туристской инфраструктуры с привлечением частных инвесторов.

#### ЛИТЕРАТУРА

1. Евсеева Н.С., Земцов А.А. Рельефообразование в лесоболотной зоне Западно-Сибирской равнины. Томск. Изд-во Томск. ун-та, 1974. - 240 с.
2. Колотова Е.В. Рекреационное ресурсоведение. М.: РМАТ, 1999.- 133 с.
3. Штауб А.К. Воды // Родной край. Томск. Изд-во Томск. ун-та, 1974. С. 40-52.
4. Официальный сайт Зырянского района [Электронный ресурс]// Томская область - Режим доступа: <http://zir.tomsknet.ru/index>

### ПРОБЛЕМЫ РАЗВИТИЯ ТУРИЗМА В МАЛЫХ ГОРОДАХ СИБИРИ (НА ПРИМЕРЕ ГОРОДОВ ТОМСКОЙ ОБЛАСТИ)

*Л.С.Косова, Национальный исследовательский Томский государственный университет*

В России насчитывается 1100 городов, из них, городов-миллионеров – 15, крупнейших (с населением более 500 тыс. чел.) - 23, крупных (250-500 тыс.) – 36, больших (100-250 тыс.) – 91, средних (50-100 тыс.) – 155, и, наконец, малых (менее 50 тыс.) – 780. Таким образом, основные городские поселения России – это малые и средние города. Города-миллионеры и близкие к ним не испытывают недостатка в посещении их туристами, т.к. обладают достаточной туристско-рекреационной инфраструктурой. В небольших городах, расположенных в европейской части России, которым присвоен статус исторических также наблюдается рост количества туристов. Как правило, такие города возникли в X-XII вв., имеют исключительную историю своей жизни, неразрывно связанную с историей всего государства, архитектурные ансамбли древнерусского зодчества и современную инфраструктуру. Их культурные ценности широко рекламируются, и они регулярно посещаются как российскими, так и иностранными туристами. Примером могут служить города всемирно известного туристского маршрута «Золотое кольцо», куда входят 8 основных (Суздаль, Кострома, Загорск – Сергиев Пасад, Переяславль-Залесский, Ярославль, Ростов, Владимир, Иваново) и 17 дополнительных, расположенных в этом же регионе городов (таких, как Гусь Хрустальный, Палех, Углич, Мышкин, Рыбинск и др.), которых по необходимости включают в тур в разных сочетаниях. Население основных центров колеблется от 41 тыс. (Переяславль-Залесский) до 595 тыс. человек (Ярославль). В группе дополнительных почти все города являются малыми или средними. Удачное положение малых городов обусловило беспрепятственное развитие въездного туризма. Интересно, что количество туристов, ежегодно посещающих эти города, намного превышает количество местного населения. Например, Переяславль-Залесский в 2009 г. посетило 296,6 тыс. человек (из них около 6 тыс. иностранцев), что более чем в 7 раз превысило собственное население города [1]. Можно только представить, сколько было продано сувениров, сколько было посещений музеев, сколько, в конце концов, было выпито и съедено напитков и продуктов туристами, какой доход поступил в казну города. Данный пример показывает огромное значение туризма для повышения социально-экономического уровня населения малых городов. Этому городу и подобным ему повезло – они прекрасно ориентированы относительно туристских потоков Европейской России, если не сказать, что они их и формируют.

Несколько лет назад, в 2007 г. была создана Ассоциация Малых Туристских Городов, цель которой – создание и продвижение конкурентоспособного туристского продукта, а также представление интересов малых туристских городов на уровне федеральной власти [1]. Восемь туристских центров российской провинции (Суздаль, Углич, Азов, Дмитров, Елабуга, Кунгур,

Мышкин, Тобольск) объединились, чтобы показать всему миру национальное гостеприимство, богатое историческое наследие, широкие возможности отдыха на периферии. Для них развитие туризма является необходимостью, как средство выживания, улучшения социальных условий. Только один город Ассоциации представляет интересы Сибири – Тобольск. Туризм в других небольших городах Сибири также может и должен стать одним из основных двигателей социально-экономического прогресса.

Проблема развития въездного туризма характерна и для малых городов Томской области, которая находится на юго-востоке Западной Сибири. На площади чуть менее 317 тыс. км<sup>2</sup> проживает чуть более 1 млн. 64 тыс. человек. При этом основная часть населения сосредоточена в областном центре (540 тыс.) и его городе-спутнике Северске (около 109 тыс.).

Томск – город с богатой историей, ему более 400 лет. Основанный в 1604 г. как оборонная пограничная крепость, он прошел следующие стадии развития: оборонительная крепость на границе государства, торговый и транзитный пункт между европейской Россией и Китаем, купеческий и губернский центр и, наконец, административный, культурный, научно-учебный центр области. Его научный потенциал огромен и известен всему миру. Город изобилует архитектурными, историческими и другими культурными достопримечательностями. Здесь несколько театров, кинотеатров и музеев, которые представляют как краеведческие экспозиции, так и художественные выставки мастеров с мировым именем. Туристские организации предоставляют местным жителям и иногородним достаточное количество экскурсионных программ, показывающих природное и культурное наследие. В Томске есть туристская инфраструктура и другого плана – это предприятия размещения и питания: гостиницы, отели, кафе, рестораны, бары. Таким образом, в городе есть куда сходить, на что посмотреть, где провести свой досуг.

Однако, в силу периферийного положения Томской области въездной туризм развит слабо, хотя в последнее время происходит небольшое увеличение въездного туристского потока. Так, в 2010 г. в области побывало 22,1 тыс. иностранных туристов, что на 7,7% больше чем в 2009 г. Иностранные граждане приезжают в основном из стран СНГ (86,7%) [2]. Естественно, что основным пунктом посещения является административный центр области.

Гораздо хуже обстоят дела в небольших городах, которых в области 5: Асино, Колпашево, Кедровый, Стрежевой и Северск. Из-за необъятной площади области эти мелкие города расположены в ее разных частях и в разных направлениях от Томска, что обусловлено либо историей заселения края, либо освоением природных богатств. Часто добраться до них бывает очень сложно, особенно в зимний период. Город Асино находится в 109 км к северо-востоку от Томска, Колпашево – в 270 км к северо-западу, Кедровый – в 480 км к западу, Стрежевой – 640 км к северо-востоку, Северск ближе всех расположен к Томску – в 12 км к северо-западу. Согласно классификации первые 4 города области относятся к категории малых городов с населением до 50 тыс. человек, и только последний относится к группе крупных (109 тыс.). Надо отметить, что Северск изначально имел общегосударственное значение – строился как центр атомной промышленности и в настоящее время является закрытым административно-территориальным образованием (ЗАТО). Этот красивый экологически чистый молодой город, расположенный на высоком правом берегу реки Томи, которая окаймляет его юго-западную часть. Высота эрозионного уступа колеблется от 1,5 до 3,0 м и позволяет наблюдать далекие пейзажи левого берега в сочетании с водным пространством.

Застройка города представляет собой относительно старый центр 50-х годов XX в.: малоэтажные деревянные барачного типа постройки основателей города, 2-5-этажные кирпичные здания 60-70 гг. («хрущевки»), панельные дома 75 серии 80-90-х гг. и многоэтажные новые окраинные микрорайоны, при строительстве которых соблюдался и соблюдается принцип сохранения лесных массивов. Поэтому Северск признан одним из самых зеленых городов Сибири. Наибольшая по площади зеленая зона города – Природный парк, в котором естественные ландшафты сохранились почти в первозданном виде. Здесь произрастает порядка 40 видов деревьев и кустарников – сосна, липа, кедр, лиственница, калина и др. Сосновые боры – это одна из достопримечательностей Северска – высокие с развитой кроной, здоровым подростом и подростом. Фитонцидные свойства боров благотворно влияют на организм человека. Также по всему городу протянулись бульвары, аллеи, скверы, гармонично вписывающиеся в жилые кварталы. Благодаря своевременному уходу, поддержанию чистоты в скверах и парках, соблюдению санитарных норм они прекрасно выглядят, придают городским ландшафтам дополнительную эстетическую ценность, и являются зонами отдыха горожан. На территории

ЗАТО Северск расположено ООПТ (особо охраняемая природная территория) «Озерный комплекс поселка Самусь», находящийся в 8 км от города, включающий 6 озер, 3 из которых относительно крупные – Мальцево, Окунево и Яково. Комплекс представляет собой уникальную природную систему, обладающую высоким рекреационным и научно-познавательным потенциалом. Центром массовых экскурсий также является единственный в Томской области зоопарк, расположенный на территории Природного парка. В его вольерах содержатся около 3 500 животных более чем 300 видов. Среди них много уникальных, занесенных в Красную книгу, а такие как амурский леопард, сокол-сапсан, шимпанзе имеются всего лишь в двух-трех зоопарках России. В настоящее время решается вопрос о переносе зоопарка за пределы Северска, в связи с тем, что туристы, приезжающие из других городов, да и дети (особенно дети) из областных населенных пунктов, не имеют возможность посетить его в закрытом городе.

Наряду с природными рекреационными ресурсами Северск обладает и культурно-историческими достопримечательностями. Так, здесь выявлено более 10 тысяч археологических объектов, среди которых наиболее интересными являются стоянки древнего человека, остатки городищ и могильники, относящиеся к разным историческим эпохам. Первые люди, заселившие эту территорию, появились в эпоху палеолита, о чем свидетельствуют различные находки, среди которых особо ценен бивень мамонта с рисунками первобытного художника. Большая часть этих находок хранится в Краеведческом музее. Также здесь собраны материалы по истории города, этнографическая коллекция, вещевые и письменные источники, а также экспонаты декоративно-прикладного искусства, монеты, денежные знаки, ордена, медали и многое другое.

На территории Сибирского химического комбината (градообразующего предприятия) создан музей, основной целью работы которого является пропаганда места и роли СХК в экономике и энергетике области, разъяснение значения атомной энергетике, ее возможностей, степени безопасности, возможных рисков в сравнении с другими видами человеческой деятельности.

Надо отметить, что в одном из районов города сохранились постройки некогда существовавшего здесь с. Иглаково, в котором устойчивый состав жителей сохранялся на протяжении многих десятилетий. Причем больше половины сельчан вплоть до середины XX в. имело ту же фамилию, что и название села. Некоторые дома-крестовики с резными карнизами и наличниками не уступали по отделке томским купеческим особнякам. В интерьере крестьянской сибирской избы встречались такие элементы быта как палаты, встроенные лавки и полки, железная печь, которая наряду с русской печью давала дополнительный обогрев жилищу. Самобытность сибирского уклада сохранилась в некоторых постройках до сих пор, и может быть использована в туристско-рекреационных мероприятиях.

Городской ландшафт украшают действующие православные храмы – Владимирской Иконы Божьей Матери и во имя преподобного Серафима Саровского. Открыты часовни – во имя Святого Пророка предтечи и Крестителя господня Иоанна, во имя Святого Великомученика и Целителя Пантелеймона, во имя Святого Николая Чудотворца, во имя пророка Ильи в Иглаково, во имя Великомученика Георгия Победоносца. Показателем высокой культуры Северска является наличие трех профессиональных театров: музыкального, молодежного «Наш мир» и театра для детей и юношества. Здесь работают кинотеатр «Мир» и дом культуры им. Н. Островского. В городе достаточно развиты гостиничное хозяйство и индустрия питания. Город мог бы быть прекрасным туристским центром, если бы не статус закрытого города и пропускная система. Это не просто сдерживает, а препятствует развитию въездного туризма.

Второе место по количеству населения (49,9 тыс. человек) занимает так же молодой город, центр нефтяной промышленности, самый отдаленный от Томска (640 км) – Стрежевой, основанный в 1966 г., и получивший статус города в 1976 г. Он расположен на высоком берегу протоки Пасол, правого рукава Оби, за 60° с. ш. – это город белых ночей и сибирских морозов, самая северная точка Томской области, которую от областного центра отделяют долгие 970 км по трассе. По природно-климатическим условиям и факторам риска территория города входит во 2-ю экстремально дискомфортную зону проживания населения и приравнена к местностям Крайнего Севера. Климат здесь резко континентальный. Средние температуры зимних месяцев -20-25 °С, а летних – +18-19 °С. Но могут наблюдаться температуры ниже -50 °С, и выше +36 °С. Более полугода земля покрыта снегом (195 дней). Безморозный период длится 83-89 дней. Годовое количество осадков колеблется от 425 мм до 679 мм, из них более половины приходится на теплый период года. Характерной особенностью климата Стрежевого и его окрестностей является резкие перепады атмосферного давления воздуха (до 10 мм рт. ст.) и температур (до 20-25°).

Повторяемость благоприятных для человека погод, составляет менее 73 дней (20%) в году, число дней с суровыми погодными условиями колеблется от 60 до 100. Территория располагается в зоне ультрафиолетовой недостаточности более 4 месяцев в году. Таким образом, по биоклиматическим показателям условия неблагоприятны для проведения рекреационных мероприятий на открытом воздухе в зимнее время, а в летнее – наблюдается очень короткий купальный сезон. Вокруг города простирается северная темнохвойная тайга, в которой в изобилии растут грибы, ягоды, водятся дичь. В окрестностях города имеются значительные запасы минеральных вод, представляющих собой ценные природно-лечебные ресурсы.

По уровню благоустройства Стрежевой является одним из лучших городов Западно-Сибирского нефтегазового комплекса. В основном он застроен многоэтажными зданиями, но в районе бывшей деревни до сих пор стоят деревянные дома. На широких и прямых улицах сохраняется таёжная хвойная растительность. По центру главной городской улицы проходит бульвар. Особые архитектурные изыски отсутствуют, но есть, несмотря на молодость города, несколько памятников истории. Это памятный знак-стела в честь первопроходцев томской нефти и основателей Стрежевого, с надписью на бетонной плите: «Отсюда начинался Нефтеград. 23.VII.1966». Мемориальный комплекс «Первая скважина» расположен в районе нефтяной скважины 47-р Советского месторождения, которая была пробурена в январе 1966 г., давшая за время своего функционирования почти 150 тыс. т нефти. Кроме того, поставлены памятники участникам боевых действий и локальных конфликтов, воинам-землякам, павшим в боях за освобождение Родины, В.И.Ленину, Ф.Э.Дзержинскому. В городе действуют Свято-Никольская церковь с трехъярусной звонницей и церковь Всех Святых, в земле Сибирской просиявших, а также две мусульманские мечети. В общем, отмечается высокий уровень качества жизни населения. Здесь имеются два Дома культуры, два музея, четыре театральные коллективы, которым присвоено звание "народный", работает детский театр-студия.

Краеведческий музей Стрежевого основан в 1981 г. и имеет фонд около 10 тыс. единиц хранения, в том числе произведения живописи, графики, прикладного искусства, коллекция нумизматики, предметы археологии, этнографии, естественнонаучные коллекции. Особый интерес представляет предметы быта первых жителей и фотографии, запечатлевшие историю города. Постоянно действуют две экспозиции: «Окно в природу» и «История Стрежевого». Также музей организует выставки мастеров декоративно-прикладного творчества и др. Регулярно проводятся праздничные мероприятия, работают клубы по интересам: "Музейные посиделки", клуб женщин-художниц, "Юный краевед" и др.

В городе действует уникальный Музей истории Томской нефти, основанный в декабре 1997 г. и открытый в 1999 г. Постоянно действующая экспозиция «Судьба моя – Стрежевой» открывается большой картой освоения нефтяных и газовых месторождений области, здесь же находятся коллекция кернов (41 образец) и коллекция нефти (15 образцов).

Культурная жизнь Стрежевого достаточно насыщенная. Молодежь и дети могут посещать художественную школу, центр дополнительного образования, клуб спортивного бального танца «Серпантин», ансамбль народного танца «Русские узоры», ансамбль «Мистификация», Дворец искусств «Современник», спортивно-развлекательные центры «Планета» и «Оскар», детские центры «Бродвей», «Развивай-ка!» и экологического воспитания, а так же военно-спортивный клуб для молодежи «Десантник», спортивно-оздоровительные комплексы «Нефтяник», «Буровик» и «Кедр». Великолепная спортивная база города по своей оснащенности не имеет равных за Уралом.

Внешняя транспортная инфраструктура развита недостаточно. Связь с Томском и другими населенными пунктами осуществляется авиацией и в летнее время еще и водным транспортом, зимой – по временным "зимникам". Авто- и железные дороги отсутствуют. Ближайший речной порт находится в 12 км от Стрежевого на реке Обь. Внутри города хорошо развито маршрутное движение и такси. Инфраструктура гостеприимства и питания в городе развита относительно хорошо. Есть несколько гостиничных комплексов, ресторанов и кафе.

Город Кедровый находится на северо-востоке Васюганской равнины в долине реки Чузик (бассейн реки Обь), недалеко от с. Пудино в лесо-болотной зоне. Здесь размещаются бассейны малых рек: Ольги, Корги, Таванги, Чузика. Территория приравнена к районам Крайнего Севера. Кедровый является одним из 6 самых маленьких по численности населения городов в России – 2,5 тыс. человек. Строительство началось в 1982 г., а в 1987 г. он получил статус города. Кедровый планировался как центр освоения третьего нефтегазового района Томской области. Здесь живут нефтяники, выезжающие на места добычи углеводородного сырья. В городе действует еще и



маслодельное предприятие. Малый бизнес обеспечивает розничную торговлю, хлебопечение, бытовое обслуживание.

Жилая застройка в основном состоит из типовых пятиэтажных домов, расположенных среди соснового бора. При строительстве внутренние двory одновременно обустраиваются детскими площадками и зелеными газонами. Город маленький, но красивый, чистый и уютный.

Транспортная сеть не развита. Добраться до Томска, Стрежевого, Колпашева, вахтовых посёлков нефтяников возможно на самолётах Ан-24 или вертолётах. Постоянного сухопутного сообщения с дорожной сетью России нет. Зимник Парбиг-Кедровый длиной около 150 км позволяет выйти на автодорогу Каргала-Бакчар. В настоящее время идет строительство дороги круглогодичного действия.

Исторических памятников в городе нет, в силу его молодости и малых размеров. Однако населению есть, где провести свое свободное время. Дом культуры организует работу любительских творческих и спортивных коллективов, кружков, секций, объединений. Здесь проходят различные по форме и тематике культурно-массовые, спортивно-массовые, оздоровительные мероприятия, праздники, концерты, выставки, вечера, игровые развлекательные программы. Окружающие город леса полны чудесных даров – грибов, ягод, дичи, а реки – рыбой, заниматься сбором и добычей которых можно, как говорится, «не выходя из дома». Именно это может привлечь сюда иногородних, а также интерес к нефтяным промыслам.

Наиболее богатыми туристско-рекреационными ресурсами обладают города Асино и Колпашево. Это старинные поселения, история которых изобилует событиями, увековеченными в исторических памятниках, названиях улиц и музейных экспозициях, хотя статус города они получили только в середине XX в.

Асино – город с 1952 г., расположен на левом берегу Чулыма (приток Оби) и впадающей в него Итатки, в 109 км к северо-востоку от Томска. В 1892 г. сюда прибыли первые переселенцы. В 1896 г. поселение было названо Ксеньевкой в честь сестры Николая II Ксении, а 1933 г. село переименовано в Асино, по названию железнодорожной станции. Здесь работают предприятия лесной, деревообрабатывающей промышленности, по производству березовой фанеры и шпона. А также – комбикормовый завод, гормолзавод, мясокомбинат, пивзавод и др. Асино является речным портом, железнодорожной станцией на Томской ветви, а также с Томском его связывает автодорога, по которой ходят маршрутные автобусы.

Туристско-рекреационные ресурсы Асино разнообразны. Во-первых, это природные богатства окрестностей города, и в первую очередь, Мало-Юксинский комплексный заказник регионального значения, под охраной которого находится естественный природный резерват ценных и редких для Томской области видов животных, занесенных в Красную книгу: медведь, лось, выдра, глухарь, норка, бобр. На этой основе возможно развивать экологический туризм. Во-вторых, это музейный комплекс и историко-культурные достопримечательности города.

Асиновский краеведческий музей был открыт 1989 г. по инициативе местных любителей-краеведов и членов общества «Мемориал». В музее работает выставка «Ксеньевская старина», которая знакомит посетителей с историей Асино и бытом его первых жителей; экспозиция, посвященная победе в Великой Отечественной войне, здесь же находятся картины асиновских художников, и освещается природа края. Всего в музее более 10 тыс. единиц хранения, среди которых есть уникальные, например, кости найденного в районе десятилетнего мамонтенка.

В школе № 1 функционирует Военно-исторический музей боевой славы Асиновского Военно-пехотного училища. Здесь собрано 1529 экспонатов, из них подлинных – 615. Экспозиция музея показывает боевой путь курсантов училища. Среди выпускников училища 6 Героев Советского Союза, 2 полных Кавалера ордена Славы.

В Асино жил и работал известный писатель Виль Владимирович Липатов (1927-1979), куда из Томска его «сослали на перевоспитание». Именно здесь он написал повести «Шестеро», «Глухая мята», «Серая мышь», «И это всё о нём», «Деревенский детектив». Многосерийные художественные фильмы, поставленные по двум последним повестям, известны не только в нашей стране, но и за рубежом. Дом, в котором жил и творил В. Липатов является объектом туристского интереса.

Библиотека города является культурно-эстетическим центром. Здесь, так же как и в музеях проходят различные культурные мероприятия областного значения. Например, дни немецкой культуры, куда приезжают представители из Германии.

Асиновский легкоатлетический манеж – одно из самых крупных спортивных сооружений Томской области, который включает в себя спортивный зал, беговую дорожку, волейбольные и

баскетбольные залы, зал тренажеров, сектор для прыжков в длину и высоту. На открытом воздухе - футбольное поле, хоккейная и городошная площадки. На базе комплекса проводятся крупные спортивные мероприятия города, области, региона, такие как Всесибирский автомотофестиваль, Областные зимние спортивные игры «Снежные узоры», чемпионат Томской области по трофи-рейдам, Областные соревнования прикладных и технических видов спорта и др.

В Асино установлено несколько исторических памятников: партизанам Гражданской войны, памятник Победы, В.И. Ленину, мемориальная плита, посвященная воинам 370-ой стрелковой дивизии, памятник курсантам Асиновского Военно-пехотного училища, Вечный огонь, стела с именами первопоселенцев.

В 8 км от Асино, в селе Новокусово проживала знаменитая семья Марковых: Мокей Фролович Марков (1869-1948) – глава семейства, известный томский исследователь-золотопоисковик, охотник, крестьянин; Иван Мокеевич Марков (1901-1977) писатель, краевед, один из создателей газеты Причулымская правда; Фёдор Мокеевич Марков (1903-1971) – писатель, соавтор с братом Иваном романа «В сибирской дальней стороне»; Георгий Мокеевич Марков (1911-1991) – известный русский советский писатель и общественной деятель, дважды Герой Социалистического Труда, автор романов «Строговы», «Соль земли», «Сибирь». По многим произведениям сняты художественные фильмы. В доме Марковых создан Музей крестьянского быта.

Топонимика города тоже может представлять интерес для туристов – почти все улицы названы в честь какого-либо события или известного человека, так или иначе связанных с историей Асино. Например, улица имени 149-й Стрелковой Бригады (воинской части, сформированной в годы Великой Отечественной войны на томской земле), героически защищавшей Сталинград; улица имени 370-й Стрелковой Дивизии (воинской части, сформированной в годы Великой Отечественной войны из призывников Асиновского и других районов области, направленная в сентябре 1941 г. защищать Москву); улица имени писателя Виля Липатова; улица имени Н.В. Довгалюка названа в память о сержанте милиции, героически погибшем при задержании вооружённого преступника в городе Асино 8 апреля 1972 г.; улица Ивана Буева названа в честь асиновца Героя Великой Отечественной войны; переулок В.Ф. Броневского – одного из руководителей красных партизан 1918-1920 гг., и др.

Колпашево – административный центр одноименного района Томской области, население которого составляет 23,5 тыс. человек (на 1 августа 2012 г.). Он расположен на правом берегу Оби, в 270 км к северо-западу от Томска.

Поселение было основано служилыми людьми Колпашниковыми в XVII в. В 1734 г. в деревне Колпашево насчитывалось всего 9 домов. Через нее в XVII-XVIII вв. пролегали маршруты русских посольств в Китай и камчатских экспедиций Витуса Беринга. В 1878 г. Колпашево стало селом, а в 1938 – ему был присвоен статус города. В 1932-1944 гг. город был административным центром Нарымского округа, где, как известно, находилось в ссылке много невинных людей. Основное предприятие города – Кетский лесопромышленный комбинат. Имеются также судовой верфь, рыбокомбинат, завод «Металлист», мясокомбинат, птицефабрика, ООО «Колпашевская минеральная вода», государственная селекционная станция, газоразведочная экспедиция, командно-измерительный комплекс военно-космических сил России, речной порт, аэропорт. В центре города сохранились широкие, прямые, вымощенные деревянными торцами улицы, застроенные в основном одноэтажными, а в центре – двухэтажными деревянными домами. На многих улицах, проложенных по болоту, сооружены высокие деревянные тротуары на сваях. В городе есть несколько улиц и переулков, на которых сохранились постройки начала XX и даже конца XIX в. Добротные дома, принадлежавшие купцам Колесниковым, небольшие избы, где отбывали ссылку революционеры, среди которых был В.В. Куйбышев, первая трехлетняя школа, построенная в 1880 г., здание первой больницы и другие. Эти объекты являются памятниками истории местного значения. Некоторые старинные дома сохранить не удалось, т.к. построены они были на берегу Оби, подверженному оползням, и рухнули в реку. Берег обрушивается и сейчас в среднем на 10-12 м в год, что привело к исчезновению нескольких городских улиц.

Среди наиболее интересных достопримечательностей города и его окрестностей – городской парк, Городище Остяцкий бор, Светлые озёра, Колпашевский Яр – место массового расстрела и захоронения репрессированных, Тогурская церковь, поселение и могильник Алдыган, Саровское городище, космический командно-измерительный комплекс военно-космических сил России, участвовавший в сопровождении искусственного спутника Земли.

Городской парк представляет собой уникальное сообщество разных типов соснового леса. Решением Томского облисполкома в 1962 г. ему присвоен статус памятника природы. Кедровник городского парка также объявлен памятником природы и взят под охрану, т.к. в нем создаются особые условия для проживания различных зверьков (бурундуков, белок, кедровок и др.) и встречаются реликтовые растения: фиалка, осока лесная, папоротник орляк. Также здесь растут: кислица, волоснец, тимофеевка луговая, полевица, майник. Особо привлекает внимание источник подземной воды, пригодный для питья.

Большой интерес вызывает Колпашевский краеведческий музей, который по богатству коллекций, широте тематики – является лучшим среди томских районных музеев. Экспозиция дает возможность познакомиться не только с прошлым и настоящим Колпашевского района, но и Нарымского края в целом. Среди экспонатов останки мамонтов, шерстистых носорогов, предметы культуры селькупов, населявших Сибирь. Одна из ценностей музея – серебряная вставка в блюдо I в. н. э. с изображением парфянского царя Готарза. Аналогичная вставка находится в Эрмитаже. Здесь же хранятся бронзовая, украшенная рельефом германская чаша XII-XIII вв., уникальный культовый амбарчик селькупов, привезенный в 1940-х годах с р. Лымбельки. Экспозиция по истории края в XVII-XIX вв. показывает освоение русскими таежных земель, быт и хозяйство новых поселений Приобья. Один из залов музея посвящен теме «Политическая ссылка в Нарымский край начало XX в.». Здесь собраны вещи, принадлежавшие ссылным, многие из них были сделаны своими руками. В музее помещены материалы о «Колпашевском Яре» – массовом захоронении уничтоженных в 30-е годы невинных людей, разрушенном в 1979 г. по указанию обкома партии.

В окрестностях города много природных объектов, которые достойны внимания туристов. Светлые озера расположены в тайге среди вековых кедров, стоящих прямо у воды. Над озерной гладью летают чайки, а в берег бьет прибой. В центре озера есть плавающий остров. Еще одно чудо природы находится в 12 км от Колпашева. Это уникальные приречные ивняки, которые состоят из семи видов ивы, черного и белого тополя.

В 45 км ниже по течению от Колпашева на правом берегу Оби расположен национальный селькупский посёлок Иванкино. В деревне коренных жителей-селькупов всего 47 человек, которые живут в обычных рубленых деревянных домах. Традиционными занятиями являются охота и рыбная ловля. Своеобразный колорит придают крытые древесной корой крыши бань и лабазов. Есть школа – 9-летка, в которой ведётся преподавание на селькупском языке. Около посёлка находится священное место – иванкинская согра. Здесь между кочек раньше хранили кукол-духов, сюда запрещено было приходить женщинам и детям. Считалось, что духи могут поймать душу непрошеного гостя, завести и запутать его в трудно проходимом кустарнике и траве, отнять силы.

Как показали исследования, туристский потенциал малых городов Томской области необычайно велик и своеобразен, и весьма привлекателен для туристов. Однако отсутствие информации о них, слабо развитая инфраструктура обслуживания, сводит на нет всю их туристскую ценность. Отдаленность от областного центра, отсутствие авто- и железных дорог, затрудняет в них развитие туристской отрасли, а значит и предприятий гостеприимства, т.к. без потребителей они будут просто простаивать и не окупят вложений в их строительство. Это проблема государственная, т.к. характерна для всех малых городов России, и не может быть решена в одночасье, а только при последовательной политике поддержки туристской отрасли государством и местной администрацией. Определенным выходом из сложившейся ситуации может стать частный бизнес. Но при условии, что для него будут созданы стимулирующие условия. Это позволит без существенных финансовых затрат добиться двоякой цели: роста экономики и доходной части бюджета, с одной стороны, и развития регионального туризма и его инфраструктуры с другой.

В исследуемых населенных пунктах возможно проводить мероприятия активного отдыха, не требующие больших затрат, т.к. активные туристы не испытывают больших неудобств из-за отсутствия полноценного сервиса. Активный отдых включает в себя пешие и конные прогулки, сплавы на байдарках по небольшим речкам и вояжи на яхтах по крупным, катание на велосипедах, санях, лыжах, коньках, в горах – на горных лыжах и сноубордах, сафари на снегоходах и квадрациклах, а также – охоту и рыбалку. Могут проводиться развлекательные туры с шоу-программами, пикниками на природе, посещением фольклорных праздников и дегустацией национальной кухни. В программу может быть включено посещение местных народных умельцев

– художников, резчиков по дереву и бересте, кружевниц, бондарей и пр., с проведением мастер-класса.

Часто забывается еще один аспект малых городов. Небольшой город тесно связан с сельской периферией, окрестными селами и деревнями, являясь своего рода «столицей» сельского района. Да и в самих малых городах практически все население живет в так называемом «частном секторе» со своим подворьем. Следовательно, одним из направлений может быть развитие в них сельского туризма, который не требует строительства гостиничных корпусов, предприятий питания и других благоустройств. Для отдыха необходим только находчивый и хозяйственный местный житель, который смог бы обеспечить уют, чистоту, домашнюю разнообразную пищу и развлечения в виде обычных крестьянских занятий: кормление и уход за животными, сбор урожая ягод, работа в огороде и т.д. Хозяева могут предложить гостям дополнительные услуги, такие как организация развлекательных мероприятий (баня, шашлыки, поход в лес за ягодами, грибами, рыбалка, охота, верховая езда и т.д.). Конечно, такой туризм «на любителя». Однако, он значительно дешевле для людей с небольшим достатком, к тому же он может быть семейным – родители и дети отдыхают вместе, при этом укрепляются семейные отношения, прививаются первичные навыки сельскохозяйственной работы, уважение и любовь к труду. Для достаточно обеспеченных людей, ежегодно путешествующих по тропическим «заграницам», такой отдых может показаться экзотическим и даже экстремальным. Предприимчивому организатору подобные мероприятия дадут немалую (по сельским меркам) прибыль, повысят его уровень жизни, а также и других местных жителей, которые будут привлечены к обеспечению досуга туристов.

Еще одна проблема въездного туризма не только малых городов, но и всей России. Цены на услуги внутреннего туризма растут, в то время как иностранный турпродукт остается долгое время на одном уровне. В России дорожает все: и авиабилеты, и проживание в гостинице, и специальные услуги (например, лечебные), и даже билеты в музеи и не только для иностранных туристов (для них еще дороже), но и для своих граждан. Иной раз съездить в Турцию становится дешевле, чем посетить свои российские здравницы. Причем, за рубежом наши туристы получают такой сервис, которого нет даже в крупнейших туристских регионах нашей страны. И поэтому, в следующий раз россиянин вновь поедет туда, где он уже испытал «райское наслаждение», т.е. предпочтет отдых за границей. И вырисовывается еще одна проблема – привлечение туристов, решение которой в широкой рекламной компании, но это тоже достаточно дорогостоящее мероприятие.

Проблем у туристского бизнеса много. Мы затронули только некоторые из них. Тем не менее, путешествовать в малые сибирские города – это уникальная возможность стать не только свидетелем, но и активным участником самых разнообразных событий культуры, искусства и спорта. Российская провинция и особенно сибиряки всегда славились своим радушием и гостеприимством.

#### ЛИТЕРАТУРА

1. Ассоциация малых туристских городов [Электронный ресурс]. Режим доступа: [http://www.amtg-rus.ru/about\\_us/](http://www.amtg-rus.ru/about_us/)
2. Томские новости. Важнейшие события в городе, области и стране. [Электронный ресурс]. Режим доступа: <http://www.tnews.tomsk.ru/>, свободный.

### ПЕРСПЕКТИВЫ РАЗВИТИЯ РАЗЛИЧНЫХ ВИДОВ ТУРИЗМА ТОМСКОГО РАЙОНА НА БАЗЕ РЕКРЕАЦИОННО-ЭКОЛОГИЧЕСКОГО ЗОНИРОВАНИЯ ТЕРРИТОРИИ

*Макаренко Е.П., Томский государственный университет, г. Томск*

Районирование – это научная процедура, связанная с изучением процесса районообразования и базирующаяся на строгой теории и методологии. Районирование может быть как интегральным, так и функциональным (отраслевым) [2]. Рекреационное районирование – «членение территории по принципу однородности признаков, характеру рекреационного использования. Главными признаками рекреационного районирования являются уровень рекреационной освоенности территории и структура рекреационных функций (лечебной, оздоровительной, туристской, экскурсионной)» [2, с. 308].

Научные организации и исследователи уже очень давно начали предпринимать попытки по разработке принципов и методик районирования в рекреационных целях, как в масштабах всей страны, так и по отдельным регионам. В отечественной практике рекреационного зонирования территории применяется пятиступенчатая система таксономических единиц рекреационного районирования: зона, область (край, республика, округ), район, рекреационная местность, рекреационный микрорайон [2].

Важным условием правильного развития рекреационного хозяйства должно быть предварительное обоснование состава и границ территориальных рекреационных комплексов на базе рекреационного районирования, т.е. выявления и выделения уже сложившихся, формирующихся или перспективных районов [1]. При этом рекреационное зонирование территории может быть как комплексным, так и дифференциальным, ориентированным на развитие определенного вида туристской деятельности.

В зависимости от поставленных исследователями задач в качестве районообразующих признаков могут быть приняты различные характеристики. При этом должны соблюдаться общегеографические принципы районирования:

- Объективность означает, что районообразующие признаки должны отражать конкретные характеристики.
- Многоаспектность (комплексность оценки) обусловлена разнообразием видов туризма, входящих в туристскую отрасль.
- Иерархичность позволяет делить территорию на зоны, районы, местности и микрорайоны, находящиеся в четкой взаимной связи и подчинении.
- Конструктивность определяется четкостью поставленных при районировании задач [2].

В отличие от рекреационного, рекреационно-экологического районирования (зонирование) – это вид межотраслевого районирования, отражающий два аспекта (рекреацию и экологическое состояние окружающей природной среды), который может быть описан на фундаментальной основе. Рекреационно-экологическое районирование является важной научной и практической процедурой. Главными признаками рекреационно-экологического районирования являются уровень рекреационной освоенности территории, структура рекреационных функций (лечебно-оздоровительной, рекреационной, познавательной, спортивно-оздоровительной, религиозной, самодеятельной) и экологическое состояние окружающей природной среды. Рекреационно-экологическое районирование охватывает природные и культурно-исторические объекты, а также рекреационную сеть и туристско-рекреационную инфраструктуру. Рекреационно-экологический район должен иметь, прежде всего, уникальные природные ресурсы, поэтому неотъемлемой частью такого районирования является рекреационно-экологическая оценка природных ресурсов. Однако, существуют примеры формирования рекреационных районов в абсолютно неблагоприятных природных условиях (например, Лас-Вегас в пустыне Невада).

Территория Томской области относится к Обско-Алтайской федеральной туристской зоне. При утверждении Концепции развития туризма и гостеприимства в Томской области на 2008-2013 гг. [3] в соответствии с оценкой рекреационных условий и ресурсов области, основанной на анализе благоприятности для рекреационной деятельности физико-географических условий и эстетических свойств территории, все ландшафтные провинции или их группы были проранжированы по степени рекреационной привлекательности и объединены в следующие группы: наиболее пригодные для отдыха, пригодные, относительно пригодные и малопригодные территории. В результате было выделено шесть рекреационных районов – территорий, в той или иной степени используемых для туризма и отдыха и перспективных для дальнейшего рекреационного освоения. В соответствии с данным зонированием Томский район вошел в Притомский и Приобский рекреационные районы Томской области.

Помимо вышеописанного в данной Концепции было выделено 17 туристско-экскурсионных зон на территории г. Томска [3], 2 из которых захватывают и территорию Томского района. Туристско-экскурсионные зоны являются территориями, на которых сосредоточены объекты туристского показа и услуги туристского комплекса, привлекающие туристов.

В нашем случае за границы рекреационно-экологического района были приняты границы Томского административного района, поскольку они более стабильны и консервативны, в отличие от границ рекреационных районов. Таким образом, были определены формирующие признаки рекреационно-экологических местностей:

- Однородные природные и культурно-исторические условия.
- Единая функциональная структура.
- Одинаковая степень развитости туристско-рекреационной инфраструктуры и учреждений рекреационной сети.
- Однородное экологическое состояние окружающей природной среды.

Учитывая рекреационное районирование Томской области в рамках вышеуказанной Концепции, а также основываясь на проведенной рекреационно-экологической оценке и анализе туристско-рекреационных ресурсов Томского района, были определены перспективные и существующие виды туризма: лечебно-оздоровительный, рекреационный (охотничье-рыболовный, сбор дикоросов, сельский (этнический), пляжно-купальный, дачный, событийный), познавательный (экологический, культурно-познавательный), спортивно-оздоровительный (водный, пешеходный, лыжный, горнолыжный туризм), паломнический (религиозный), самодетельный.

Таким образом, нами была разработана формула коэффициента пригодности рекреационно-экологической местности ( $K_{\text{прэм}}$ ):

$$K_{\text{прэм}} = K_{\text{фпм}} + \Sigma_{\text{рээ}}$$

где  $K_{\text{фпм}}$  – коэффициент функциональной пригодности рекреационно-экологической местности;  $\Sigma_{\text{рээ}}$  – суммарная рекреационно-экологическая оценка.

Если  $K_{\text{прэм}}$  колеблется от 2,6 до 4, то рекреационно-экологическая местность обладает благоприятными условиями. При  $K_{\text{прэм}}$  от 1,6 до 2,5 рекреационно-экологическая местность имеет относительно благоприятные условия для развития рекреации. Неблагоприятной рекреационно-экологическая местность будет в случае, когда  $K_{\text{прэм}}$  будет определен в пределах от 1,1 до 1,5.

Коэффициент функциональной пригодности рекреационно-экологической местности вычисляется по формуле:

$$K_{\text{фпм}} = \Sigma_{\text{фм}} / \Sigma_{\text{фр}}$$

где  $\Sigma_{\text{фр}}$  – сумма функций района;  $\Sigma_{\text{фм}}$  – сумма функций местности.

Под функцией рекреационно-экологической местности или района нами понимается возможность использования данной территории для различных видов туризма. Исходя из данной формулы, чем ближе коэффициент пригодности рекреационно-экологической местности к 1, тем большее число рекреационных функций имеет местность. Однако, в некоторых случаях целесообразно и развитие какого-либо одного вида туризма, который имеет наибольшие перспективы.

Суммарная рекреационно-экологическая оценка представлена в пределах от 1 (неблагоприятная оценка) до 3 (благоприятная оценка) и вычисляется по формуле:

$$\Sigma_{\text{рээ}} = (\Sigma_{\text{ланд}} + \Sigma_{\text{ору}} + \Sigma_{\text{оопт}}) / 3$$

где  $\Sigma_{\text{ланд}}$  – средняя оценка ландшафта;  $\Sigma_{\text{ору}}$  – средняя оценка охотничьих и рыболовных угодий;  $\Sigma_{\text{оопт}}$  – средняя оценка особо охраняемых природных территорий; 3 – благоприятная (наивысшая) оценка природных условий. Средняя оценка ландшафта определяется путем сложения всех рекреационно-экологических оценок ландшафтов данной местности и деления на их количество. Средняя оценка охотничьих и рыболовных угодий вычисляется путем деления количества видов рыболовно-охотничьего туризма исследуемой местности на количество видов рыболовно-охотничьего туризма района (от 0 до 0,3 – 1 балл, от 0,4 до 0,7 – 2 балла, от 0,8 до 1 – 3 балла). Средняя оценка особо охраняемых природных территорий высчитывается исходя из количества ООПТ на территории местности ( $\geq 14$  – 3 балла; от 7 до 13 – 2 балла; от 0 до 6 – 1 балл).



Рисунок 1 – Карта-схема рекреационно-экологического зонирования Томского района

Проводя рекреационно-экологическое зонирование территории Томского района, помимо природных факторов, необходимо учитывать также антропогенные условия: расположение и густоту культурно-исторических объектов туристского интереса, учреждений рекреационной сети, туристско-рекреационной инфраструктуры. Особое внимание заслуживает здесь транспортную доступность, так как наличие хорошо развитой сети путей сообщения увеличивает доступ к отдельным частям рекреационных регионов, что способствует активному рекреационному освоению территории.

Таким образом, в пределах Томского района было выделено 5 рекреационно-экологических местностей: южная, юго-западная, западная, восточная, северная (рис. 1). Все эти местности отличаются природными условиями, экологическим состоянием окружающей природной среды, разнообразием и наличием объектов туристского интереса, транспортной доступностью и развитостью прочих объектов инфраструктуры. Наиболее перспективной по вышеописанным показателям является южная рекреационно-экологическая местность, коэффициент пригодности которой равен 3,7. Наименьшую степень благоприятности из всех имеет северная рекреационно-экологическая местность, т.к. ее коэффициент пригодности равен 1,91, хотя в целом он оценивается как относительно благоприятный.

В результате чего можно выделить следующие основные особенности рекреационно-экологического состояния территории Томского района:

Природные ресурсы имеют в целом относительно благоприятную рекреационно-экологическую оценку, за исключением благоприятного состояния территорий



регламентированного рекреационного использования (особо охраняемых природных территорий, охотничьих и рыболовных угодий).

Культурно-исторические объекты туристского интереса, рекреационная сеть и объекты инфраструктуры приурочены, по большей части, к основным транспортным магистралям Томского района.

Экологическая обстановка района в целом неблагоприятна, что связано с наличием 107 промышленных предприятий, с которых ежедневно в атмосферу выбрасываются тонны вредных веществ. Ситуация усугубляется в районах крупных рек, которые несут в себе загрязнения еще и из других областей, и болот, являющихся аккумуляторами веществ, в том числе и вредных.

Значительная неоднородность в распределении рекреационных функций по территории района. Так, в пределах северной рекреационно-экологической местности развивается только охотничье-рыболовный туризм, а развитие каких-либо других видов не имеет смысла, к тому же и экологическая ситуация здесь самая неблагоприятная по району. В противоположной части Томского района, наоборот, расположена южная рекреационно-экологическая местность, в пределах которой благоприятно развитие 15 различных видов туризма.

### ЛИТЕРАТУРА

1. Котляров Е.А. География отдыха и туризма. – М.: Мысль, 1978. – 238 с.
2. Кусков А.С., Голубева В.Л., Одинцова Т.Н. Рекреационная география. – Учебно-методический комплекс. – М.: МПСИ, Флинта, 2005. – 496 с.
3. Об утверждении концепции развития туризма и гостеприимства в Томской области на 2008-2013 гг.: постановление губернатора Томской области от 27 июля 2007 г. № 71 [Электронный ресурс] // Официальный сайт Администрации Томской области. – Томск, 2007. – 38 с. – URL: [http://old.tomsk.gov.ru/tu/economy\\_finances/strategy\\_region/sector/index.html?version=print](http://old.tomsk.gov.ru/tu/economy_finances/strategy_region/sector/index.html?version=print) (дата обращения: 08.04.13).

### ВИДЫ РЕКЛАМЫ ГОСТИНИЧНЫХ УСЛУГ В Г. КЕМЕРОВО

*Миденкова С.А., Кемеровский государственный университет, г. Кемерово*

Вследствие усиления конкуренции в гостиничном бизнесе г. Кемерово и необходимости продвижения услуг мест размещения гостей на рынок, особую роль в социально – культурном сервисе и туризме начинает играть реклама. В данной работе анализируется проблема организации рекламы в сфере гостиничного бизнеса. Цель работы – проанализировать рекламу гостиниц г. Кемерово. Для достижения данной цели были поставлены следующие задачи:

- 1) рассмотреть особенности гостиничных услуг;
- 2) выявить наиболее распространенные виды рекламы гостиниц г. Кемерово;
- 3) разработать рекомендации по способам размещения рекламы гостиниц для привлечения туристов других городов и стран.

С каждым годом можно наблюдать увеличение числа приезжающих гостей из других городов и стран, что способствует развитию и прибавлению все новых средств размещения [1]. Открываются новые гостиницы, отели, улучшается качество обслуживания, а всё благодаря большому спросу на качественный отдых. Но стоит отметить, что большая часть туристов, собирающихся приехать, или уже прибывших в наш город, недостаточно осведомлены, о том, услугами каких гостиниц они могут воспользоваться. Дефицит информации о возможных средствах размещения гостей в г. Кемерово, усиление конкуренции в гостиничном бизнесе и необходимость продвижения гостиничных услуг на рынок поднимает роль рекламы в социально – культурном сервисе и туризме, а так же структур, обуславливающих её развитие и организацию. Из этого следует, что актуальным является вопрос об использовании рекламы, как одного из основных направлений коммуникационной политики в маркетинге.

Закон Российской Федерации от 13.03.2006 г. «О рекламе» даёт следующее определение рекламы: «Реклама — информация, распространенная любым способом, в любой форме и с использованием любых средств, адресованная неопределенному кругу лиц и направленная на привлечение внимания к объекту рекламирования, формирование или поддержание интереса к нему и его продвижение на рынке». По мнению известного маркетолога Филиппа Котлера, профессора маркетинга Северо-Западного университета США: «Реклама представляет собой

неличные формы коммуникации, осуществляемые через посредство платных средств распространения информации, с чётко указанным источником финансирования» [2].

Главная цель рекламы в гостиничном бизнесе - создание среди общественности и прежде всего в кругу активных и потенциальных покупателей привлекательность имиджа, выигрышного образа предприятия, который вызвал бы доверие к самой фирме и предлагаемым ею услугами. Престижная реклама подчёркивает заботу предприятия о потребителе, окружающей среде, повышении благополучия населения. Она преследует задачу формирования у потребителей и покупателей (как активных, так и потенциальных) мнения как о надёжном партнере, солидном, высокопрофессиональном предприятии, стремится создать благоприятный образ и, тем самым, содействовать активному сбыту всех производимых товаров и услуг [3].

Услугами средств размещения является деятельность исполнителя по размещению туристов и оказанию гостиничных, специальных (лечебно-оздоровительных, санаторных, спортивных, туристских и др.) услуг. Главной особенностью гостиничного продукта является то, что клиент не имеет право собственности на товар, которым пользуется. Выделяют характерные черты услуги, которые определяют специфику услуг размещения.

1. Неотделимость производства от потребления услуги
2. Невозможность хранения
3. Неосвязаемость
4. Сезонность колебания спроса
5. Непостоянство качеств [4].

В том случае, когда присутствует высокая конкуренция, и каждый продавец стремится максимально улучшить качество предлагаемых услуг и удовлетворить потребности покупателя, одним из главных оружий будет являться реклама. Тот отель или гостиница, чья рекламная кампания будет более привлекательной и получит преимущество в этой борьбе.

При создании рекламной кампании учитываются особенности потребителя, на которого она будет направлена: его поведенческие мотивы, ход восприятия и др. Необходимо выяснить мотивы потребителей, чтобы иметь представление, какими должны быть услуги и условия их продажи, и какой должна быть реклама, чтобы покупка совершилась. При выборе той или иной гостиницы турист будет руководствоваться следующими критериями, что также для него будет являться и показателем качества услуг:

- 1) Окружающая среда (удобство, комфортная обстановка, квалифицированный персонал, оборудование гостиницы);
- 2) Надёжность (исполнительность персонала, доверие потребителя);
- 3) Психологическое спокойствие (понимание, отзывчивость, вежливость, возможность нахождения контакта);
- 4) Доступность (легкость в установлении связи с предприятием);
- 5) Гарантия того, что при предоставлении плохой услуги, будет возможность получить другую, более качественную.

Рекламная компания в г. Кемерово - это комплекс рекламных мероприятий осуществляемых рекламодателями с привлечением одного или нескольких рекламных агентств, с использованием различных видов рекламы и средств распространения.

Анализ имеющихся видов рекламы в городе позволил сделать вывод, что самым распространённым видом рекламы гостиниц является размещение информации на собственных Интернет сайтах, которым обладает большинство гостиниц города. Для туриста такой вид рекламы является одним из наиболее удобных, поскольку информацию об услугах средств размещения можно получать круглосуточно, находясь при этом в комфортных домашних условиях или в удобном офисе, везде, где есть подключение к сети Интернет.

Также распространён такой вид рекламы, как печатная реклама: яркие визитками с контактами гостиниц, красочные буклеты с необходимой информацией, календарики с контактными телефонами. Довольно – таки часто можно найти рекламу средств размещений в журналах и газетах, однако необходимо отметить, что большая часть подобных реклам позиционирует гостиницу в основном, как место отдыха для новобрачных, либо организации свадебных вечеров, банкетов, корпоративов и вечеринок.

Гостиницы г. Кемерово почти не прибегают к радио - рекламе и рекламе на телевидении. Объяснить это можно тем, что это одни из самых дорогих видов рекламы, и предприятия гостиничного сервиса либо не имеют возможности разместить её, либо считают это пустой тратой денег.

Рассмотрев наиболее популярные виды рекламы в городе, рекомендуются следующие наиболее значимые способы размещения рекламы для привлечения внимания туристов:

1) Реклама гостиницы на форумах. Очень часто выбирая гостиницу, люди изучают рейтинг отеля, отзывы, спрашивают совета, если сомневаются в выборе гостиницы. И это делает форумы отличным местом для рекламы услуг средств размещения. Зарегистрировавшись на подобном форуме, можно будет не только информировать людей об услугах гостиницы, но и участвовать в обсуждениях, оставлять комментарии, давать советы.

2) Размещение рекламы в социальных сетях. Это один из наиболее удобных и эффективных видов реклам, поскольку большое количество людей, особенно молодое поколение, пользуется социальными сетями. Создание группы, где будет представлена информация о гостинице и её фотографии, позволит её участникам не только знакомиться с услугами предоставляемыми гостиницей, но и оставлять отзывы, делиться впечатлениями, выкладывать свои фотографии, что в свою очередь, будет привлекать большое количество интересующихся людей.

3) Контекстная реклама гостиничных услуг, что представляет собой короткое текстовое сообщение, которое появляется справа и под поисковой строкой после ввода определенного запроса пользователем. Когда пользователь нажимает (кликает) рекламное объявление, ему открывается страница с более развернутой информацией о рекламируемой гостинице. Таким образом, каждое из таких рекламных объявлений содержит в себе гиперссылку, ведущую на сайт рекламодателя. Одним из преимуществ данного вида рекламы является то, что рекламодатели платит лишь за количество нажатий (кликов) на рекламное объявление, то есть за переход на сайт гостиницы.

4) «Вирусная» реклама, механизм которой предусматривает распространение самими интернет пользователями. Главное достоинство такой рекламы – эффективность при минимальных затратах. Достаточно снять видеоролик, содержание которого заинтересует пользователей и заставит их делиться им со своими друзьями и родственниками.

5) Реклама на телевидение, не смотря на то, что, это достаточно дорогой вид рекламы, как уже было отмечено ранее, но и один из самых продуктивных. Основным его преимуществом является возможность охвата широкой аудитории, также он позволит в кратчайшие сроки ознакомить людей с рекламируемой гостиницей. Не менее важным преимуществом рекламы на телевидении является комплексное воздействие на зрителя, что будет мотивировать его к приобретению предлагаемых гостиницей услуг. Очень распространен такой вид рекламы на телевидение как, «прямая реклама», то есть размещение видеоролика в специально предусмотренном рекламном блоке. Ещё один вид рекламы «спонсорство», появление рекламы в какой – либо передаче. Данный вид более эффективен, чем предыдущий, поскольку он будет менее раздражителен для зрителя. Необходимо также отметить, что во время программы люди более внимательны к рекламе, чем во время рекламного блока, и доверие к самой рекламе увеличивается за счёт отношения к передаче.

6) Баннерная реклама в Интернете – один из самых распространённых способов. На сайтах размещается баннер (изображение рекламного характера) со ссылкой на рекламодателя. Реклама такого рода привлекает своей яркостью и динамичностью (в случае анимационного баннера). Невысокая стоимость (по сравнению с рекламой в прессе и на телевидении) делает эту рекламу самой демократичной.

7) Установка стоек с рекламными буклетами о гостиницах Кемерово в местах прибытия гостей в город (автовокзалы, железнодорожный вокзал, аэропорт). А также установка рекламных баннеров гостиниц на въезде в город. Это позволит гостям по приезду определиться в выборе той или иной гостиницы, в случае если они не сделали это заблаговременно. В г. Кемерово баннерная реклама гостиниц достаточно распространена, однако она расположена в основном внутри города.

Необходимо помнить, что реклама – это не только красивая картинка, а также и информативная часть. Одним из ключевых элементов в рекламе являются не только лозунги изображения, которые активно привлекают внимание людей, но и новая информация о предоставляемых услугах гостиницы.

Исходя из выше упомянутого, можно предположить, что при создании рекламы гостиничных услуг, необходимо обратить внимание на следующие моменты:

1. Потенциальному клиенту должно быть понятно, какая конкретно услуга ему предлагается.

2. Необходимо показать отличие услуг рекламируемой гостиницы от услуг конкурентов, иными словами, объяснить, чем данная гостиница лучше других.

Возможно, не все предложенные виды рекламы будут использоваться гостиницами города. Однако если рассмотреть некоторые из них и использовать их при продвижении гостиничных услуг, затраченные на рекламу средства со временем окупятся гостинице в несколько раз.

#### ЛИТЕРАТУРА

1. Портал про гостиничный бизнес prohotel [Электронный ресурс] URL: [www.prohotel.ru](http://www.prohotel.ru) (дата обращения: 30.09.13).
2. Котлер Ф. Основы маркетинга. – М.: Прогресс, 1990. – 511 с.
3. Бородина В.В. Ресторанно - гостиничный бизнес: учёт, налоги, маркетинг, менеджмент; М. Книжный мир, 2001. – 165 с.;
4. Лойко О.Т. Туризм и гостиничное хозяйство. Учебное пособие. – Томск: Издательство ТПУ, 2005. – 152 с.
5. Морозова Н.С., Морозов М.А. Реклама в социально – культурном сервисе и туризме; М.: Издательский центр «Академия», 2008. – 288 с.

#### ЛЕЧЕБНО-ОЗДОРОВИТЕЛЬНЫЙ ТУРИЗМ В КЕМЕРОВСКОЙ ОБЛАСТИ

*Филандышева Л.Б., Носкова В.В., Томский государственный университет, г. Томск*

Лечебно-оздоровительный туризм, согласно А.В. Бабкину [1], предусматривает перемещение резидентов в пределах государственных границ и за ее пределы на срок не менее 20 час. и не более 6 мес. в оздоровительных и профилактических целях. Согласно «Стратегии развития туризма в Кемеровской области до 2025 года» он относится к ключевым видам внутреннего и въездного туризма данного региона [6].

Природные богатства Кемеровской области и, главное, наличие целебных источников минеральных вод, некоторые из которых не уступают по качеству широко известным водам, а также лечебные грязи способствовали развитию санаторно-курортного туризма. Так, подземные воды залегают почти под всей территорией Кузнецкой котловины, а в районе городов Белово, Кемерово, Ленинск-Кузнецкий и ряда других имеются настоящие подземные бассейны. Наиболее крупное месторождение углекислых вод, не уступающих по своим свойствам Боржоми, находится в долине реки Верхний Тёрс. Приурочено оно к юго-восточной окраине Кузнецкого бассейна. Минерализация вод изменяется от 2 – 3 г/дм<sup>3</sup> до 5 – 6 г/дм<sup>3</sup>. По физическим свойствам минеральная вода безупречна, обладает высокими вкусовыми качествами и может быть использована как лечебная столовая вода, так и для ванн. Она получила название «Терсинка». Около посёлка Борисовский есть источник минеральной воды под названием «Борисовская». Воды напорные (до +6 м), среднеминерализованные (2,7 – 4 г/дм<sup>3</sup>), гидрокарбонатные, натриевые, холодные, щелочные. На его базе создан санаторий «Борисовский». Из других наиболее перспективных площадей на минеральные воды могут быть упомянуты верхне-пермские отложения в Беловском, Ленинск-Кузнецком, Крапивинском, Новокузнецком районах (Березовское месторождение у с. Банново, на полях шахт Абашевской, Байдаевской, Томской, Распадской – типа «Боржоми» и др.). Лечебные грязи в области установлены трех основных типов: иловые сульфидные, сапропели и торфяные. Грязи первого типа установлены в озерах Утинка и Линево на юге Тисульского района. Сапропели детально изучены в оз. Большой Берчикуль в Тисульском районе. Торфяные грязи области – это пресноводные высокозольные (50-80%) торфа низинного типа. Таких месторождений зарегистрировано 46. Наиболее изучены: Таловское месторождение торфяных грязей в 6 км от г. Прокопьевска; Карагонское – в пойме р. Китат; Борисовское – в пойме правых притоков р. Южной Уньги, Митихи и Налобихи; Моховское – в 7 км от Салаирского дома отдыха. Всего же запасы лечебных грязей определены в количестве 760 тыс. тонн [4].

Санатории Кемеровской области активно применяют местные минеральные воды для питьевого и наружного лечения заболеваний органов пищеварения, органов дыхания, заболеваний костно-мышечной системы, системы кровообращения, гинекологических, андрологических и дерматологических заболеваний, болезней мочевыводящих путей и почек, ЛОР-проблем, а также профзаболеваний [2]. Наибольшей популярностью пользуются такие курорты Кемеровской

области, как Анжеро-Судженский, Кемеровский и др. Практически все санатории используют для лечения целебные сапропелевые грязи, добываемые на оз. Берчихуль и других озерах (Карачи, Учум, Шира).

В настоящее время можно говорить о территориально-рекреационных комплексах сложившихся в Притомском, Южно-Кузбасском, Горношорском и Томусинском природно-рекреационных районах, где сосредоточено около 80 % санаториев, пансионатов, домов и баз отдыха, 2/3 загородных детских лагерей и туристских баз отдыха [3].

Согласно данным статистического ежегодника от 2012 г. [5], на территории Кемеровской области по данным за 2011 год число санаторно-курортных организаций, туристских баз и отдыха составило 71 предприятие. Следует отметить, что количество организаций лечебно-оздоровительного типа за период с 2007 до настоящего времени уменьшилось на 26 %, при этом на числе коек (мест) это не сказалось. Их количество за этот период даже увеличилось с 9,9 тыс. в до 12,8 тыс. (Рисунок).

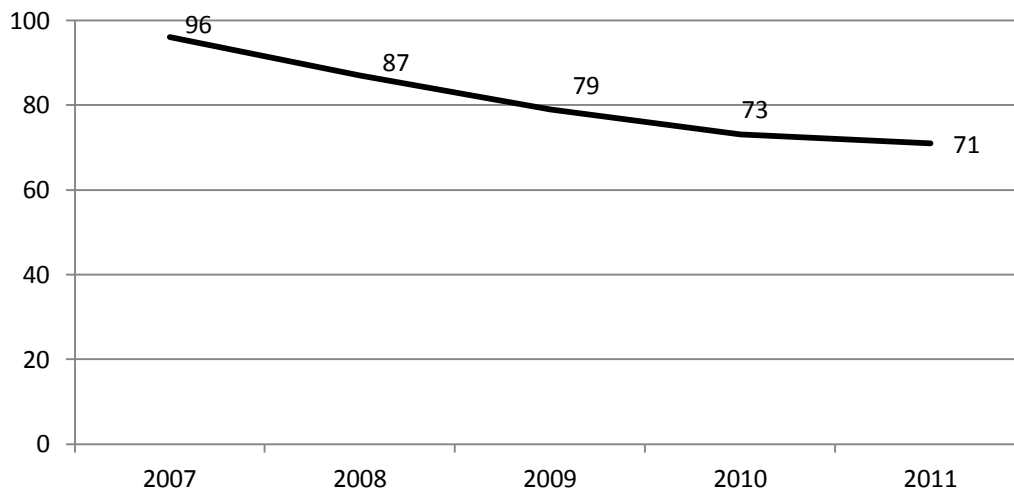


Рисунок – Динамика санаторно-курортных организаций и организаций отдыха в Кемеровской области на период 2007 – 2011 гг. [5]

Структура санаторно-курортных организаций и организаций отдыха от общего их числа в настоящее время следующая:

- санатории и пансионаты с лечением (для взрослых и детей) – 27 (в них коек – 4,2 тыс.);
- санаторно-оздоровительные лагеря круглогодичного действия – 1 (600 мест);
- санатории-профилактории – 24 (в них 5,4 тыс. коек-мест);
- базы отдыха, кемпинги и другие организации отдыха – 19 (на 2,6 тыс. мест).

Что же касается численности лиц, размещенных в санаторно-курортных организациях и организациях отдыха, то в санаториях и пансионатах с лечением отдохнуло 48,8 тыс. человек, что на 4,4 тыс. человек меньше, чем в 2009 г. (максимум за период 2007 – 2011 гг.); в санаториях-профилакториях – 46,7 тыс. человек, на базах отдыха, в кемпингах и других организациях отдыха – 33,8 тыс. человек, это вдвое больше, чем в 2009 г. [5].

Доходы всех средств размещения специального назначения (санаторно-курортные, дома отдыха, турбазы) в 2010 году составили 1003747,1 тыс. рублей. По источникам доходов 47 % средств поступило из государственных бюджетов всех уровней (469511,3 тыс. рублей), 4 % от головной коммерческой организации (41220,7 тыс. рублей), около половины всех доходов было получено на свободном рынке [6].

К сожалению, на территории Кемеровской области нет курортов федерального значения, однако есть санатории регионального значения. Санаторий «Анжерский» специализируется на лечении больных с заболеваниями органов дыхания нетуберкулезного характера, проводит лечение органов кровообращения, нервной системы, опорно-двигательной системы. Используются водолечение, привозные сульфидно-иловые грязи оз. Учум. Главным лечебным фактором санатория «Борисовский» является целебная вода. Эта гидрокарбонатно-натриевая минеральная вода рекомендована Томским НИИ курортологии для лечения хронического гастрита, язвенной болезни желудка и двенадцатиперстной кишки, хронических колитов, хронических заболеваний

печени, желчевыводящих и мочевыводящих путей, хронических болезней обмена веществ, хронических панкреатитов. Кроме того вода применяется для лечения больных с заболеваниями органов дыхания нетуберкулезного характера. Санаторий «Солнечный» подойдет для туристов, которые хотели бы сочетать комфортное проживание, активный отдых на природе и лечебно-оздоровительные процедуры [2].

Санатории Кемеровской области имеют среднюю вместимость 170 человек. Ценовую же политику можно отнести к средней и относительно одинаковой по сравнению с санаториями соседних регионов Сибири. Что касается питания, то в санаториях предлагается 3-5 разовое питание по меню. Все санатории области имеют схожий профиль лечения и лечебно-диагностическую базу – бальнеотерапия, грязелечение, электролечение, фитотерапия, различные виды массажа.

Потенциал роста лечебно-оздоровительного туризма ограничен высоким уровнем конкуренции со стороны соседних регионов (Алтайский край, Республика Алтай, Новосибирская область, Республика Хакасия) и устойчивым предпочтением населения Кемеровской области к выездному пляжному и рекреационному туризму на морских побережьях, в том числе за рубежом. Объемы туристского потока по данному виду туризма имеют тенденцию к снижению в связи с устареванием материально-технической базы и сокращением количества санаторно-курортных учреждений. Однако при повышении уровня инвестиций и применении новых развлекательных и медицинских технологий данный вид туризма может быть востребован.

#### ЛИТЕРАТУРА

1. Бабкин А.В. Специальные виды туризма – Ростов-на-Дону: «Феникс», 2008. – 252 с.
2. Все санатории России на одной странице [Электронный ресурс]. – Режим доступа: <http://www.sanatoria.ru>
3. Закон Кемеровской области от 29.12.2003 № 74 [Электронный ресурс]. – Режим доступа: <http://www.ako.ru/ZAKON/viewzakon.asp?C28611=On>
4. Ильичев А. И. Кузбасс: Ресурсы. Экономика. Рынок. / Ильичев А. И., Виткин М. П., Калишев Н. В. – Кемерово: Кемеровский полиграфический ком-бинат, 1995. – 228 с.
5. Кузбасс. Статистический ежегодник – Кемерово, 2012. – стр. 119 – 124.
6. О Стратегии развития туризма в Кемеровской области до 2025 года [Электронный ресурс]. – Режим доступа: <http://www.ako.ru/zakon/viewzakon.asp?C64017=On>

### АНАЛИЗ И ОЦЕНКА КУРОРТНО-РЕКРЕАЦИОННОЙ ИНФРАСТРУКТУРЫ (НА ПРИМЕРЕ ПЕРМСКОГО КРАЯ)

*Оборин М.С., Пермский институт (филиал) РГТЭУ*

Курортно-рекреационная территория функционирует с целью удовлетворения медико-биологических, социальных и экономических потребностей индивидов и общества в целом. Курортная территория может выступать в более общем виде как лечебно-оздоровительная и курортно-рекреационная среда, в которой человек получает полноценное лечение, серию оздоровительных процедур и отдыхает, как часто говорят «душой и телом». Для эффективного и постоянного функционирования территориальной курортно-рекреационной системы (ТКРС) необходимы в определенном количестве и качества природные лечебные ресурсы (минеральные воды разных типов, лечебные грязи и благоприятные ландшафтно-климатические параметры), историко-культурные достопримечательности территории, а также социально-экономические и инфраструктурные условия. В организации ТКРС участвует большое количество ресурсов (факторов), которые имеет как прямое (системообразующее), так и косвенное (определяют условия работы системы) воздействия на элементы системы. Следовательно, для определения их значения и участия в функционировании ТКРС необходим комплексный с одной стороны, и интегральный с другой показатель и подход оценки. Для такой характеристики может использоваться понятие «потенциал» или «территориальный потенциал». В настоящей работе будет проведен качественный анализ состояния курортного инфраструктурного потенциала Пермского края, его особенности развития и возможности.

При оценке общего курортно-рекреационного потенциала территории очень важен анализ **курортной инфраструктуры**, которая включает в себя разнородные материальные объекты и ценности, позволяющие оказывать полноценные лечебно-оздоровительные и рекреационные

курортные услуги для населения страны. Некоторые авторы в курортную инфраструктуру пытаются включить разные виды деятельности, что не является оправданным по природе возникновения. Деятельностный подход уместно рассматривать в составе блока социально-экономических ресурсов, где есть все условия и ресурсы для его реализации, а инфраструктурная составляющая формируется по запросу разных направлений курортных услуг.

В состав группы курортной инфраструктуры можно включить следующие элементы:

- Лечебная инфраструктура, представленная лечебными корпусами (поликлиники, специализированные отделения), бальнеолечебницы, питьевые бюветы или галереи, спелеокамера и т.д.
- Инфраструктура размещения и питания включает различные спальные корпуса и номера по уровню сервиса и интерьеру, а также столовые и рестораны (объекты питания).
- Обслуживающая инфраструктура предназначена для размещения медицинского персонала и включает в себя медицинские кабинеты, отделения и спа-центры.
- Техническая инфраструктура состоит из котельной, технических участков, гидрогеологической службы, очистных сооружений, участка благоустройства, строительного отдела.
- Торговая инфраструктура (магазины, рынки, отдельные торговые точки).
- Анимационная инфраструктура (кинотеатры, курзалы, танцплощадки).
- Транспортная инфраструктура (дороги и их покрытие, автомобильный парк, автобоксы, станция технического обслуживания, автостоянка).
- Социально-экономическая инфраструктура (библиотеки, больницы, школы, банки, почтамт, узел связи т.д.).
- Рекреационная инфраструктура очень разнообразна и состоит из лодочной станции, спортзалов, аква-центра, пункт проката, бассейнов, лесное обустройство, рыбацких и охотничьих хозяйств, парикмахерская.
- Объекты недвижимости (основные средства – здания, сооружения, машины, оборудование и земельные участки).

Транспортная инфраструктура должна оцениваться, комплексно начиная с густоты автомобильных дорог и ее плотности, что позволит выявить степень доступности разных курортных территорий региона для жителей Пермского края и его гостей. Этот показатель является относительным, что увеличивает объективность оценки транспортной инфраструктуры, не смотря на территориальные и численные различия между районами. Дороги нужно учитывать не определенных категорий, а весь спектр дорожных объектов общего пользования, придавая большее значения асфальтированному дорожному покрытию. Кроме оценки уровня развития дорог необходимо уделить большое внимание наличию на территории курортов автостоянок, станций технического обслуживания и собственных транспортных средств, что обеспечивает определенную независимость от поставщиков. С целью снижения субъективности и административно-территориальных несоответствий муниципальных образований необходимо рассчитывать усредненный относительный показатель. При расчете транспортной инфраструктуры необходимо учитывать определенные особенности, которые предложил рассматривать и использовать Ю.А. Худеньких [2], а в нашем случае могут быть такие как транспортная связь с регионами-соседями, степень удаления от краевого и муниципального центров, преобладающие виды транспорта и дорог (автомобильный, ж/д, речной и т.д.).

Категории лечебной, жилищной и обслуживающей, а также технической и рекреационной инфраструктуры по отдельности оценить не представляется возможным в связи с отсутствием дифференцированных статистических данных по каждому муниципальному району Пермского края. Необходимо также учитывать то, что каждая санаторно-курортная организация должна располагать инфраструктурой питания. Если мы предположим, что любой санаторий или курорт, как часть специализированных средств размещения для выполнения своих лечебно-оздоровительных и рекреационных функций должны включать рассмотренные выше составляющие инфраструктуры. Расчет относительного показателя количества ССР, где наибольшая доля приходится на санаторно-курортные организации, можно провести как соотношение к определенной численности населения. Для общего количества ССР – на 10000 человек, объекты питания – на 50000 человек и рекреационных объектов – на 100000 человек. В расчете относительных показателей по районам нужно учесть, чтобы результаты были сравнимаемыми для снятия социально-экономических и территориальных различий.



Среди корректирующих коэффициентов необходимо учитывать профиль санаторно-курортных организаций и наличие лицензии на оказание лечебных услуг. Согласно определенных нормативов, предъявляемых к санаторно-курортной деятельности, все организации должны иметь определенную аккредитацию и лицензию. Коэффициент должен учитывать отсутствие данных нормативных документов.

Определенное значение имеет форма собственности санаторно-курортных организаций, которая отражается на уровне вложения в развитие предприятий и выполнении социальных обязательств. В зависимости от форм собственности может зависеть различная государственная поддержка и привлечение частных инвестиций. Государственная поддержка может оказываться не в прямом виде, а через Фонд социального страхования при выделении социальных путевок и направления для лечения и реабилитации людей по разным патологиям.

Напрямую оценить рекреационную инфраструктуру сложно по причине отсутствия данных по разным муниципалитетам, а статистика рассчитана на территорию всего региона. Среди объектов рекреационной инфраструктуры можно выделить парикмахерские, пункты проката, бани, сауны, бассейны, теннисные корты, тренажерные залы, спортивные площадки, пляжные комплексы, автостоянки и т.д. Учитывать рекреационную инфраструктуру представляется только через дополнительные коэффициенты.

Большой интерес представляет анализ соотношения земельного фонда санаторно-курортных организаций. Нужно рассмотреть и сравнить земли, занятые под строениями, жилыми помещениями, а также парками и другими рекреационными объектами отдыха. Оценка земельных ресурсов представляется только при помощи дополнительных коэффициентов, учитывающих курортно-рекреационную специфику территории и количество санаторно-курортных организаций.

**Пермский край.** Среди объектов инфраструктуры можно выделить спальные корпуса, которые занимают небольшую площадь всех построек санаторно-курортных организаций. На территории курортов располагаются различные строения: общежития для сотрудников, гаражи, склады, парки и зоны отдыха, автостоянки. В зонах отдыха отдыхающих располагаются объекты дополнительной курортной инфраструктуры – бани, сауны, бассейны, пункты проката, теннисные корты, спортивные площадки, игровые площадки для детей (табл. 1, рис. 1).

Таблица 1

Сведения о расположении объектов инфраструктуры на территории специализированных средств размещения за период с 2007-2011 год (\*)

Специализированные средства размещения	2007	2008	2009	2010	2011
Санаторно-курортные организации	140	149	177	182	189
Организации отдыха	28	17	36	37	38
Туристические базы	2	-	-	-	-
Общественные средства транспорта	1	1	1	1	1

\*по данным сборника о коллективных средствах размещения с 2007-2011 годы [1]

Большое количество объектов инфраструктуры в санаторно-курортных организациях объясняется их специализацией и круглогодичным размещением туристов и отдыхающих. В настоящее время санаторно-курортные организации должны обеспечивать высокий уровень сервиса и досуга, что свидетельствует о расширении средств дополнительной инфраструктуры. Среди этих объектов в большинстве случаев на курортах располагаются: парикмахерские, пункты проката, бассейны, бани, сауны, тренажерные залы и др.

Все средства инфраструктуры имеют свое особое значение: эстетические объекты – парикмахерские, бани, сауны придают любому отдыхающему красивый, свежий, здоровый, отдохнувший вид, и одновременно бани и сауны укрепляют стенки сосудов и сердца, повышают сопротивляемость к заболеваниям и вредным факторам окружающей среды. Спортивные средства инфраструктуры – тренажерный зал, теннисные корты, разнообразные спортивные сооружения – волейбольные, футбольные, баскетбольные площадки – при правильном их использовании, повышают уровень тренированности человека, уровень физического развития и соответственно укрепления психического здоровья. Кроме этого, дополнительные средства инфраструктуры,

такие как автостоянка, пункты проката, кафе, столовые, рестораны являются необходимой частью для эффективного функционирования санаториев и курортов.

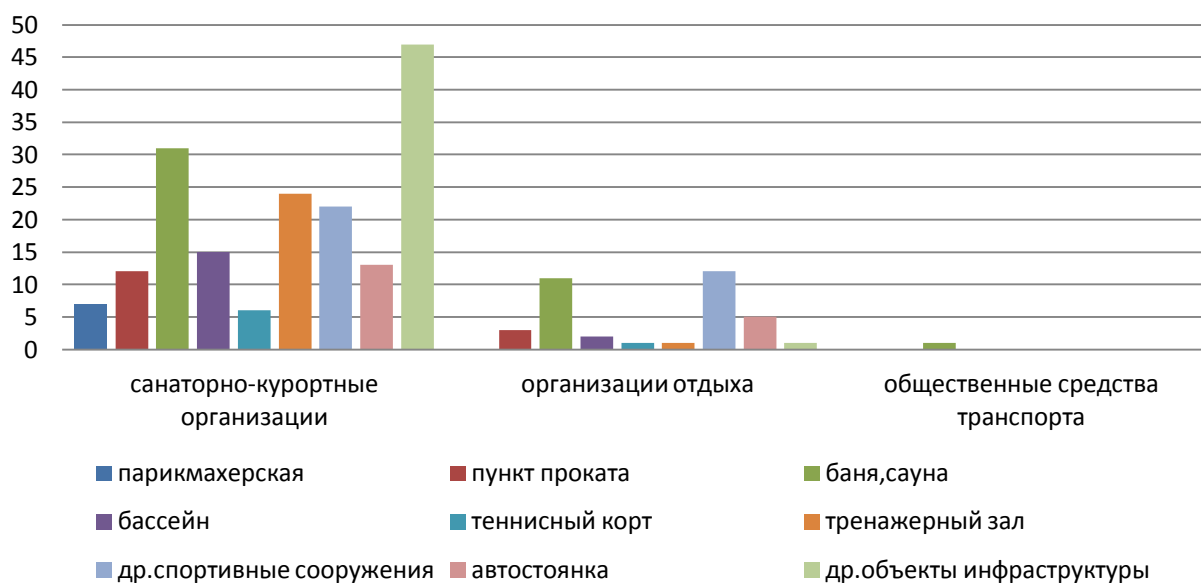


Рис 1. Размещение различных объектов инфраструктуры на территории специализированных средств размещения в 2009-2011 годах (по данным [1])

Рассматривая динамику размещения различных объектов курортной инфраструктуры за последние 3-5 лет мы можем заметить, что после мирового экономического кризиса не произошло существенного спада в развитии сферы курортной инфраструктуры, так как организация системы сервиса и гостеприимства в санаторно-курортной деятельности в последнее время становится важным моментом. Сейчас курорты рассматриваются отдыхающими не только как лечебно-оздоровительные комплексы, но и как центры досуга и отдыха. В этой связи менеджменту санаторно-курортных организаций необходимо придавать большое значение состоянию, разнообразию и качеству курортной инфраструктуры как одному из основных конкурентных преимуществ.

#### ЛИТЕРАТУРА:

1. Коллективные средства размещения Пермского края / Статистический сборник (Пермьстат). Пермь, 2002-2010 гг. 41 с.
2. Худеньких Ю.А. Пермский туризм: территориальная организация и региональное развитие. Пермь: Перм. ун-т, 2006. 191 с.

### ВОЗМОЖНОСТИ ОСУЩЕСТВЛЕНИЯ ТУРА ВЫХОДНОГО ДНЯ НА СЕВЕРНОМ КАВКАЗЕ

*Попова Е. П., Северо-Кавказский Федеральный университет, г. Ставрополь*

Современное состояние сферы туризма характеризуется несколькими тенденциями: расширение круга потенциальных потребителей туристских услуг, рост спроса на экскурсии и туры выходного дня, активные формы отдыха вытесняют пассивные, ориентация в большей степени на познание действительности, впечатления и наслаждение жизнью, чем на потребление материальных благ, стремление человека вырваться на природу, отдохнуть от городской суеты, от монотонной и однообразной жизни. Как следствие, становятся популярными приключенческие и спортивные поездки, экологический туризм [2].

Постоянно проходят совещания по развитию туристического кластера на Северном Кавказе, причем на самом высоком государственном уровне. Для развития проекта туристического кластера на территории Северо-Кавказского федерального округа (СКФО), Краснодарского края и Республики Адыгея необходимо инвестировать, по предварительной

оценке специалистов, 451,4 млрд. руб. По предварительным оценкам экспертов ОАО «Курорты Северного Кавказа», вклад проекта в валовой региональный продукт к 2020 г. составит порядка 700 млрд. руб., что обусловит более чем двукратный рост экономики регионов СКФО. При этом доходы бюджетов всех уровней составят более 200 млрд. руб., из них порядка 120 млрд. руб. поступят в бюджеты федерального уровня, а 80 млрд. руб. – в бюджеты регионального и муниципального уровня. Сейчас «Курорты Северного Кавказа» имеют юридически обязывающие соглашения с бизнесменами из Франции, Кореи и Сингапура на сумму 3,3 миллиарда долларов и с российскими инвесторами – на 77 миллиардов рублей [8].

Спецпредставитель президента Франции по развитию экономического сотрудничества с РФ Жан-Пьер Тома, входящий в совет директоров компании «Курорты Северного Кавказа», выразил уверенность в том, что проект строительства туристического кластера на Северном Кавказе будет успешно реализован и привлечет не только россиян и европейцев, но и туристов с Ближнего Востока.

Туристская поездка (тур) определяется как комплекс услуг по размещению, перевозке и питанию туристов, экскурсионному обслуживанию, включая услуги гидов-переводчиков и турменеджеров (руководителей групп), а также другие услуги, предоставляемые в зависимости от целей путешествия [6]. Как правило, тур является первичной продажной единицей туристского продукта на туристском рынке, при этом на рынке находят также спрос и отдельные туристские услуги.

Активный отдых – лучшее средство укрепления здоровья. Отдых в пути, в движении помогает быстрее восстановить работоспособность, снять усталость, улучшить общее самочувствие. Люди, отдающие предпочтение активному отдыху, сохраняют хорошую физическую форму, не знают болезней сердечнососудистой системы, обладают высоким творческим потенциалом и в солидном возрасте [1]. Общеизвестно, что без полноценного отдыха нет и высокопроизводительного труда. К сожалению, многие предпочитают комфортные условия отдыха, но полезнее и интереснее провести выходной, отправившись в путешествие, хотя бы кратковременное. Одной из самых доступных форм активного отдыха и укрепления здоровья являются туры выходного дня.

Правильно организованный и хорошо проведенный тур укрепляет здоровье, закаляет организм, развивает силу, ловкость, выносливость, инициативу, настойчивость. В спортивные прогулки доступны людям любого возраста с различной физической подготовкой и различными интересами. Одним из перспективных направлений является разработка туров выходного дня, сочетающих элементы спорта, познания, культурного обогащения, оздоровления. Большая часть населения проживает в больших городах и мегаполисах, где людям не хватает тишины, единения с природой, возможности расслабиться. Туры выходного дня (week-end tour) помогают удовлетворить потребности людей в систематическом кратковременном отдыхе и восстановлении физических и духовных сил, смене обстановки и впечатлений, разнообразии досуга, получении новых эмоций, при одновременной доступности и приемлемого соотношения цена-качество.

Перспективность разработки и внедрения туров выходного дня обуславливается, как отмечалось выше, привлечением в туризм на Северном Кавказе крупных инвестиций, что позволит успешно развивать экономику в регионе. Туры выходного дня представляют собой 2-3-х дневный отдых, захватывающие, как правило, только один рабочий день – пятницу.

Самыми распространенными турами являются «туры в конце недели» Основные программы – экскурсионные и развлекательные. Экскурсия, как правило, предоставляется одна – обзорная. Основное же направление – развлечения согласно выбранному их виду. Один из видов услуг на таких турах – участие в фестивальных программах, праздничных мероприятиях, проходящих в месте отдыха. При посещении тематических парков – собственно их посещение (обеспечение туристов входными билетами, часто по льготным ценам). Вечерние мероприятия развлекательного характера, как правило, обязательны (ресторан, специальный концерт и т.п.). Питание – чаще всего полупансион (завтрак, ужин). Ужин при этом часто приходится на вечерние мероприятия и может войти или не войти в цену путевки в зависимости от обязательности и привлекательности мероприятия. То есть при планировании питания учитывается, входит или не входит ужин в досуговую или даже вечернюю экскурсионную программу [9].

Для успешного проведения туров выходного дня можно выделить группы важных задач: туристскую программу обслуживания; проживание; досугово-развлекательные услуги; питание; спортивные программы; экскурсионное обслуживание; транспортные услуги, бытовые услуги и др. Из комплекса этих услуг формируется программа обслуживания туристов. С точки зрения

программного обслуживания туристские программы – это всегда тематическая направленность. В зависимости от тематики тура составляется определенный набор услуг, который зависит от цели путешествия и уровня заказанной комфортности. При этом программа состоит из основных услуг, соответствующих цели путешествия, а также услуг, дополняющих и сопутствующих [2]. Из всего вышеизложенного можно сформулировать определение тура выходного дня – короткое путешествие на выходные или праздничные дни, включающее в себя основной комплекс туруслуг, а также услуги гидов-переводчиков.

СКФО обладает огромным потенциалом инвестиционной привлекательности, не в последнюю очередь инвесторов привлекают туристские ресурсы. В этой связи турбизнес должен стать одним из основных факторов перспективного роста экономики федерального округа. Наше внимание будет уделено республике Карачаево-Черкесия (КЧР), имеющей большой потенциал и возможности развития week-end toug, т.к., согласно заключению специалистов мирового класса, курортные районы республики по своим природно-географическим и ландшафтным условиям не уступают, а в чем-то и превосходят такие общепризнанные курортные зоны, как австрийские, швейцарские и французские Альпы.

Основу туристического потенциала республики составляют известные курорты – Домбай, Теберда, Архыз. Наиболее перспективным направлением туристической отрасли является горнолыжный спорт. В связи с этим туристический потенциал Карачаево-Черкесии является важнейшим стратегическим ресурсом республики [7]. Следует отметить наличие историко-культурных туристских ресурсов, которые способствуют развитию туризма выходного дня: памятники истории и культуры разных эпох. Всего в настоящее время насчитывается: 14 стоянок каменного века, 151 городище, 225 могильников, 25 храмов, 24 башни, 25 каменных статуй [4].

Важным фактором развития туризма в Карачаево-Черкесии является наличие кадров, имеющих опыт работы в области туризма. В КЧР еще сохранились кадры инструкторов горнолыжного спорта, горно-пешеходного туризма, возможно возобновление подготовки инструкторских кадров. Население основных туристских центров региона – Теберда, Домбай, Архыз – многие годы, в основном, было занято в туристской отрасли, а в настоящее время страдает от безработицы. Большое значение имеет привычка и приспособленность местного населения к большим потокам туристов, гостеприимное и доброжелательное к ним отношение. В санаторно-курортном комплексе в Карачаевском и Зеленчукском районах занято около 15 % от всего работоспособного населения [3].

Для того чтобы привлечь современного российского потребителя туристских услуг, избалованного высоким уровнем сервиса на зарубежных курортах, необходимо установление более высоких стандартов сервиса в здравницах и санаториях Карачаево-Черкесской республики. Положение дел может выправить внедрение практики стажировки региональных кадров в других регионах и странах. Это позволит внедрить в туристский рынок региона новые технологии, привести уровень сервиса в соответствие с мировыми стандартами.

С целью выявить перспективы развития туризма в Карачаево-Черкесии и констатировать уровень развития туров выходного дня, был проведен опрос среди представителей туристских фирм г. Ставрополя как крупнейшего в СКФО. В опросе было задействовано 20 турфирм («Алестур», «Тур-26», «Турбосс», «Стрижамент», «Транстур» и др). По результатам опроса можно констатировать, что 85% турменеджеров считают, что КЧР имеет перспективу развития туризма выходного дня, 15 % добавили, что только при условии поддержки правительства и органов управления по туризму. 60 % турфирм предлагают туры в Домбай; 25% предлагают туры в Архыз; 15% имели подобное предложение, но впоследствии отказались, так как оно не пользовалось спросом. На вопрос «Почему на туристическом рынке так мало вариаций туров выходного дня в Карачаево-Черкесскую республику?» 65% ответили, что это направление проработано наполовину и его изучение потребует временных затрат; 20% указали на отсутствие необходимой инфраструктуры в местах куда можно было организовать такой тур; 15% считают, что такие туры не будут пользоваться спросом у клиентов. Для того чтобы турфирмы стали активнее заниматься разработкой новых туров выходного дня в Карачаево-Черкесию 45% респондентов указали на отсутствие необходимой транспортной инфраструктуры; 20% – на отсутствие инфраструктуры по удовлетворению потребностей отдыхающих в развлечениях; 15% сошлись на том, что необходимо продвижение туристического бренда республики; а 20% ответили, что нужна модернизация и техническое перевооружение существующей рекреационной инфраструктуры, развитие новых рекреационных центров. Несмотря на несовершенство условий для 2-3-х дневных путешествий, перспективным направлением туры выходного дня назвали 85% турменеджеров. Но, к сожалению,

осуществляются они только по двум направлениям – Архыз и Домбай. Чтобы расширить торговый ряд туров выходного дня необходимо:

- проведение маркетинговых исследований и определение на основании их результатов объема востребованных видов туризма;
- создание инфраструктуры по удовлетворению потребностей отдыхающих в развлечениях;
- реконструкция автодорожной сети и создание новых дорог;
- популяризация и пропаганда рекреационного комплекса КЧР, возрождение образа гостеприимной кавказской республики;
- модернизация и техническое перевооружение существующей рекреационной инфраструктуры, развитие новых рекреационных центров.

Было проведено анкетирование среди потенциальных потребителей week-end tour с целью получения информации, чем же является туризм для потребителей этого вида услуг, какие причины оказывают влияние на выбор потребителя, мотивируют его поведение, что будет более предпочтительным в туристском сервисе. В каждой возрастной категории определились свои приоритеты в значении туризма. В возрастной категории до 30 лет лидирующую позицию занимает пункт «возможность увидеть мир» – 65%. Далее идет «активный отдых и восстановление здоровья» – 20%; «семейная традиция» – 10%; «возможность соответствовать времени» – 5%.

В возрастной категории до 40 лет также 1 место занимает пункт «возможность увидеть мир» – 50%; «активный отдых и восстановление здоровья» – 25%; «возможность соответствовать времени» – 14%; «семейная традиция» – 11%. В возрастной категории до 50 лет лидирует «активный отдых и восстановление здоровья» – 70%; «возможность увидеть мир» – 20%; «семейная традиция» – 10%; «возможность соответствовать времени» – 0%. В возрастной категории до 60 лет пункт «возможность увидеть мир» набрал 40%; 37% – «активный отдых и восстановление здоровья»; 20% – «семейная традиция»; 3% – возможность соответствовать времени.

Анализ материалов исследования показывает, что больше всего при выборе будущей туристской поездки люди ориентируются на природно-климатические и культурно-исторические особенности. В Карачаево-Черкесской республике есть все необходимые условия для проектирования новых туров выходного дня, которые выгодны в любой ситуации: они могут привлечь и работающих людей, и людей, которых утомляют длительные путешествия, и тех, у кого недостаточно средств для длительного путешествия, для поездок с семьей и др. Исследования показали явную заинтересованность респондентов к подобному виду услуги, следовательно, есть необходимость в развитии этого направления.

## ЛИТЕРАТУРА

1. Бабкин А. В. Специальные виды туризма. учеб. пособие [Текст]/ А. В. Бабкин.-Ростов-на-Дону: Феникс, 2008. – 252 с.
2. Биржаков М. Б. Введение в туризм. Издание 9-е, переработанное и дополненное./ учеб. пособие [Текст]/ М. Б. Биржаков – СПб.: «Издательский дом Герда», 2007. – 576 с.
3. Кутузова Е. Л. Экономическая оценка региональных туристско-рекреационных ресурсов, определяющих потенциал развития горнолыжного туризма в Карачаево-Черкесии и современное состояние туризма в регионе [Электронный ресурс] // МИТС-НАУКА: международный научный вестник, сетевое электронное научное издание. – М., 2006. – № 3.
4. Лукьянова, Л. Г. Рекреационные комплексы: Учебное пособие [Текст] / Л. Г. Лукьянова. – Киев: Вища шк., 2004. – 346 с.
5. Никитин В. А. 100 туристских маршрутов по горному Ставрополю [Текст] / В. А. Никитин. – Ставрополь. 1971. – 192с.
6. Сенин, В. С. Организация международного туризма 2-е изд., перераб. и доп. [Текст] / В. С. Сенин – М.: Финансы и статистика, 2003. – 400с.
7. Официальный сайт Северо-Кавказского федерального округа, статья «Кавказское горное общество» [Электронный ресурс]. – Режим доступа: [http://skfo.ru/article/category/Obshchestvo/Kavkazskoe\\_Gornoe\\_obshchestvo](http://skfo.ru/article/category/Obshchestvo/Kavkazskoe_Gornoe_obshchestvo)
8. Официальный сайт «Курорты Северного Кавказа» [Электронный ресурс]. – Режим доступа: <http://www.ncrc.ru/ru/page/investoram>
9. Стратегия социально-экономического развития Северо-Кавказского федерального округа до 2025 года. Утверждена распоряжением Правительства Российской Федерации от 6 сентября 2010 г. № 1485-р. [Электронный ресурс]. – Режим доступа: [/http://www.skfo.ru/article/category/Ekonomika/Strategiya\\_socialno-ekonomicheskogo\\_razvitiya\\_SKFO](http://www.skfo.ru/article/category/Ekonomika/Strategiya_socialno-ekonomicheskogo_razvitiya_SKFO).

## ЭКОЛОГО-ПРОСВЕТИТЕЛЬСКАЯ ЭКСКУРСИЯ НА АНИКИН КАМЕНЬ

*Симкин А.Н., Томский государственный педагогический университет, г. Томск*

В последние годы индустрии туризма уделяется всё большее внимание как со стороны правительства на федеральном и региональном уровнях, так и со стороны бизнеса, потенциальных инвесторов и все большего количества россиян. Развитие туризма в Российской Федерации является одной из наиболее распространенных тем научных статей и трудов, посвященных индустрии туризма в России.

Памятники природы Томского района можно использовать как объект различных видов туризма (познавательный, эколого-просветительский, образовательный, и др.) и различных форм проведения экскурсий (пешеходная, транспортная, комбинированная и т.д.) [5].

Нами разработана эколого-просветительская экскурсия на памятник природы областного значения «Аникин камень». Целью данной экскурсии является получение новых знаний и впечатлений. В данной экскурсии уделяется внимание залеганию пород фундамента и чехла Западно-Сибирской плиты. Для проведения был выбран именно этот памятник природы как доступный и информативный для людей разных возрастных групп. По форме проведения экскурсия предполагается пешеходная; в её составе могут быть экскурсанты любого возраста, продолжительность составляет около 4 часов.

Аникин камень – государственный памятник природы областного значения [1]. Экскурсионный объект находится в Томском районе в 37,5 км южнее г. Томска, в 4,5 км выше с. Ярское (Яр), на правом берегу р. Томь на землях сельскохозяйственного назначения (рис. 1) [3].

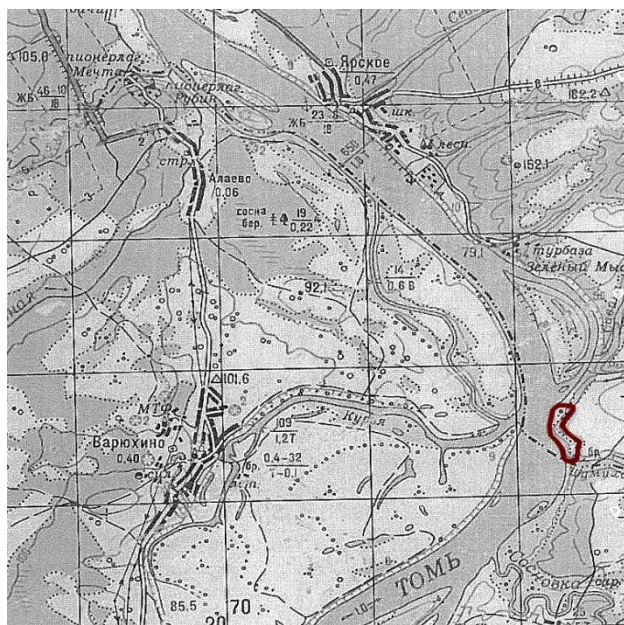


Рисунок 1. Схема расположения памятника природы областного значения

«Аникин камень» [2]

«Аникин камень» (территория площадью 3 га) был взят под особую охрану в 1986 г. В 2008 г. были уточнены границы и установлена площадь в 11,6 га. Объявлен памятником природы с целью сохранения его в естественном состоянии, для экологического воспитания населения, образования и просвещения, обеспечения населения экологической информацией; проведения учебно-педагогической и научно-просветительской деятельности [7].

В данном месте правый берег р. Томь образует мыс высотой 30–35 м, у самой воды он переходит в большую каменную площадку, выступающую в реку [3]. Этот выступ и получил название «Аникин камень» (рис. 2).

Заранее следует провести инструктаж по технике безопасности; назначить время и место сбора экскурсантов; взять с собой аптечку, средство для защиты от клещей. Предварительно нужно ознакомить экскурсантов на специальном подготовительном собрании с темой предстоящей экскурсии, разработать маршрут и составить вопросы для усвоения полученных знаний [8]. Экскурсия предназначена для получения новых наглядных знаний о геологическом



обнажении. В ходе экскурсии, по желанию, экскурсанты могут записывать новые сведения, делать фотографии природных объектов. После завершения экскурсии они должны будут ответить на вопросы.

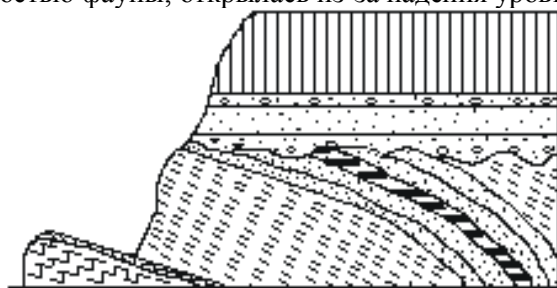


Рисунок 2. Аникин камень. Вид сверху. Томский район, в 4,5 км южнее с. Ярское [2]

Перед началом экскурсии необходимо ознакомить всех желающих будущих экскурсантов с базовыми понятиями: литосфера, платформа, строение платформы, геохронологическая шкала, горные породы, методы определения возраста горных пород, происхождение горных пород, песок, песчаник, галечник, алевролит, глина, известняк, каолин, суглинок, глинистый сланец, окаменелости, брахиоподы, криноидеи, мшанки, лощины, балки. Предварительно они могут записать значения данных понятий и терминов. Дополнительно приведённые рисунки, схемы, изображения позволят усилить наглядность, систематизировать знания и заранее сформировать представление об изучаемом объекте.

Памятник природы представляет собой коренной выход алевролитов, глинистых сланцев и песчаников нижнего карбона [4]. Длина обнажения составляет, примерно, 80 м, а высота над уровнем р. Томь – до 10 м. Одно из первых его описаний принадлежит М. Э. Янишевскому, оно было опубликовано в 1915 году в трудах Геологического комитета.

Рассланцованные алевролиты темно-серого цвета нижнекаменноугольного возраста, иногда с сизым оттенком, находятся внизу разреза, образуют каменный мыс, размером примерно 100х30 м (рис. 3) [6]. Их видимая мощность составляет не более 6 м, содержат прослои, линзы и гнезда темных зеленовато-серых мелкозернистых песчаников. Выше наблюдается слой таких же алевролитов, переполненный раковинами и ядрами брахиопод, члениками криноидей и обрывками мшанок, мощность слоя, составляет примерно, около 0,2 м. Точка наблюдения с фауной находится в верхней части и остатки здесь имеют плохую сохранность. Другая часть, с хорошей сохранностью фауны, открылась из-за падения уровня воды в реке Томи.






- |   |                   |   |                       |
|---|-------------------|---|-----------------------|
|  | Песчаник          |  | Алевролит             |
|  | Горизонт с фауной |  | Известковый алевролит |
|  | Известняк         |  | Песок                 |
|  | Галечник          |  | Суглинок              |

Рисунок 3. Схематический разрез отложений памятника природы «Аникин камень» [6]



Известковые алевролиты сменяются рассланцованными алевроито-глинистыми сланцами темно-серого цвета, содержащими ритмические прослои песчаника, мощностью до 10–13 м. Выше по разрезу залегает светло-серый мелкозернистый грубоплитчатый песчаник с частыми алевроито-глинистыми прослоями (мощность 7 м). Далее наблюдаются алевроито-глинистые сланцы светло-серого цвета со слабым зеленоватым оттенком, мощностью около 0,3–0,5 м. Сланцы сменяются темно-серыми среднезернистыми песчаниками с частыми прослоями алевролитов, мощностью до 1,5 м. Выше лежат мелкозернистые светло-серые песчаники, мощностью около 2,5 м. Граница средне- и мелкозернистых песчаников чаще всего четкая и ожелезненная. В песчаниках изредка встречаются прожилки экзогенного кварца, замещающего трещины мощностью до 1,5 см. Светлые песчаники чаще всего имеют «вихреватый» рисунок. Завершают разрез карбоновых отложений рассланцованные алевроито-глинистые сланцы мощностью до 10 м.

Выше алевроито-глинистых сланцев нижнего карбона залегает четвертичный галечник, который плохо сортирован и имеет пестрый состав. Его мощность составляет около 3 м. Выше горизонтально лежат светло-серые пески, мощностью до 6–7 м, которые сменяются галечником (мощность до 4 м). Завершают разрез лессовидные суглинки, мощностью около 10 м.

Правобережный склон р. Томь расчленен узкими V-образными лощинами и балками, долинами р. Шумиха и ручей Боец. Обнажение коренных пород примыкает к крутому яру (до 20 м высотой) слабонаклонной водораздельной равнины, сложенной с поверхности элювиальными, озерно-элювиальными и лессовидными суглинками четвертичного возраста. На поверхности равнины встречаются суффозионные западины, на склонах конусы выноса. Река Шумиха и ручей Боец отличаются быстрым течением и малой глубиной. Кроме того, здесь на дневную поверхность выходят родники.

В окрестностях памятника ежегодно проводятся археологические раскопки. В раскопах найдены фрагменты керамики, камни со сколами, которые датируются поздним бронзовым веком (II – начало I тыс. до н.э.). Растительность сильно изменена, вследствие антропогенного воздействия.

Обеспечение функционирования природного объекта осуществляет областное государственное бюджетное учреждение «Областной комитет охраны окружающей среды и природопользования» [7]. Обеспечение охраны памятника природы осуществляет Департамент природных ресурсов и охраны окружающей среды Томской области.

На территории памятника природы разрешается деятельность, не влекущая за собой нарушение сохранности, в том числе: научно-исследовательская и образовательная деятельность; рекреационная деятельность (транзитные прогулки, экскурсии выходного дня); проведение санитарно-оздоровительных мероприятий.

После проведения экскурсии участники должны ответить на следующие вопросы: Что представляет собой «Аникин камень»? Примерно сколько лет назад сформировались породы нижнего карбона? Что залегает выше глинистых сланцев нижнекаменноугольного возраста? Что было найдено в окрестностях памятника природы в результате археологических раскопок? Каким веком датируются эти находки?

После завершения экскурсии всем можно будет предложить поучаствовать в экологическом субботнике по уборке мусора на территории памятника природы, что поспособствует становлению экологической культуры.

## ЛИТЕРАТУРА

1. Адам А.М., Ревушкина Т.В. Особо охраняемые природные территории Томской области: Учебно-справочное пособие – Томск: Издательство НТЛ, 2001. – 252 с.
2. Атлас памятников природы Томской области / Составители: Антошкина О.А., Григорьева А.А., Набоких А.Ю., Суханова И.В. Департамент природных ресурсов и охраны окружающей среды Томской области, ОГБУ «Облкомприрода». – Томск: Издательство «Оптимум», 2011. – 85 с.
3. Бездырев А.В., Нимирская С.А., Антошкина О.А., Сурнаев В.Н. Особо охраняемые природные территории Томской области. Пособие для школьников. – Томск: ЭЦ Стриж. 2012. – 62 с.
4. Зарубина Е.П. Природный рекреационный потенциал Томского района. – Томск: Издательство ТГУ, 2010. – 63 с.
5. Классификация экскурсий // Туристическая библиотека [Электронный ресурс]. – Режим доступа:// [http://tourlib.net/books\\_tourism/ekskurs18.htm](http://tourlib.net/books_tourism/ekskurs18.htm)
6. Материалы комплексного обследования памятников природы Томской области [Электронный ресурс] / ОГБУ «Облкомприрода». – Томск, 2013. 1 электрон. опт. диск (CD-ROM).
7. Постановление Администрации Томской области от 05.03.2008 № 45а (ред. от 06.02.2012 № 32а) «О

памятнике природы областного значения «Аникин камень» (вместе с «Положением о памятнике природы областного значения «Аникин камень») // КонсультантПлюс [Электронный ресурс]. – Режим доступа:// <http://www.consultant.ru/law/review/reg/rlaw/rlaw0932012-02-14.html>

8. Пугачёва Е.Е. Обзорная геологическая экскурсия в Лагерный сад для студентов-географов // Непрерывное экологическое образование: проблемы, опыт, перспективы. Материалы III Межрегиональной региональной научно-практической конференции. – Томск: ОГКУ РЦРО, 2011. – 444 с.

## **ВОЗМОЖНОСТИ РАЗВИТИЯ ТУРИЗМА ЗАПАДНО-КАЗАХСТАНСКОЙ ОБЛАСТИ И СОПРЕДЕЛЬНЫХ ТЕРРИТОРИЙ**

*Жилкибаева М.И., Тоймбаева Ж.К., Калыкова Г.К., Казахский Национальный университет имени аль-Фараби, Алматы*

Западно-Казахстанская область образована 10 марта 1932 года (с 1962 по 1992 г.г. – Уральская область), расположена в северо-западной части Республики Казахстан и является воротами в центральные и южные области республики и в государства Средней Азии. Область граничит с пятью областями Российской Федерации, имеет протяженность внешних границ 1532 км. Областной центр- город Уральск.

Уникальное географическое положение области в центре Евразии, близость к крупным экономическим и культурным центрам Восточной и Западной Европы, использование реки Урал для выхода в страны Каспийского бассейна определяют ее стратегическое значение для всей Республики Казахстан. Сеть международных автомобильных и железнодорожных дорог, речные и воздушные линии, нефтегазопроводные магистрали входят в единую транспортную систему стран независимых государств.

Климат области отличается высокой континентальностью, которая возрастает с северо-запада на юго-восток. Высокая континентальность проявляется в резких температурных контрастных дня и ночи. Самым холодным месяцем является январь, температура колеблется от -18 градусов на севере до -11, -13 градусов на юге. Средняя температура самого теплого месяца – июля составляет 22-25 градусов.[1]

С целью пропаганды и популяризации туристских возможностей нашего края, развития въездного и внутреннего туризма туристскими организациями Западно-Казахстанской области разработаны увлекательные перспективные маршруты. Для туристов предлагается культурно-познавательный, экологический, паломнический, активный, событийный, конный, охота и рыбалка, санаторно-оздоровительный маршруты; туры в любое время года по живописнейшим местам нашей области, ее историческим, архитектурным, культурным, оздоровительным центрам, во время которых можно насладиться прекрасными пейзажами, узнать многое для себя, повстречаться с интересными людьми. Маршруты рассчитаны для людей любого возраста с различной физической подготовкой.

Экскурсия по маршруту «Уральск - старейший город Казахстана» знакомит с основными достопримечательностями Уральска. Обзорная экскурсия «На Яике-городок, на Урале-город» предполагает посещение областного историко-краеведческого, дома-музея Героя Советского Союза Маншук Маметовой, музея А.С. Пушкина, дома-музея Емельяна Пугачева, музея природы и экологии, музея художника Сакена Гумарова и выставки «Старый Уральск».

По желанию туристских групп маршрут может составлять от одного до нескольких дней. Учитывая пожелания разрабатывается индивидуальные программы обслуживания туристов. Турфирмы предложат тематику экскурсий на выбор: «На поиски «Капитанской дочки», «Дочь казахского народа», «Литературное Приуралье», «Уральская пушкиниана», «Шолохов и наш край», «Легенды и были седого Урала», «Старый город», «Вторая родина Г.Тукая», «Здесь тыл был фронтом», «Церкви и мечети города Уральска».

Следующий маршрут «Путешествие в Букеевское ханство» проходит по местам, рассказывающим об исторических событиях тех далеких дней Гражданской войны в 1919 году, мимо бывших казачьих станиц Круглоозерное-Янайкино- Бударино до села Чапаев. В селе Чапаев предполагается посещение музея, памятника, места гибели командира 25-й дивизий В.И. Чапаева. Обзорная экскурсия по с.Жанакала предполагает посещение музея гения искусство куй Дины Нурпеисовой. Обзорная экскурсия по с.Урда предполагает посещение Бокейординского историко-музейного комплекса, музея истории Бокеевской орды, Ханской мечети и ставки, здания

Казначейства, мавзолеев хана Жангира, гения искусство куй Даулеткерей Шыгаева и отдых в Нарынском сосновом бору.

Чудесной жемчужиной Приуралья является озеро Шалкар. Озеро расположено в 125 км юго-восточнее города Уральска. Шалкар в переводе «блестящая, как снег». В современном виде озеро предстает перед нами в виде водоема, имеющий округло-яйцевидную форму, несколько вытянутую с севера на юг, длина с севера на юг 18 км, с запада на восток 14 км, максимальная глубина 18 метров. Озеро находится в ущелье двух гор Сантас и Сасай, подвержено сильным порывам ветра, быстро поднимающим высокие волны. Вода озера Шалкар относится к типу солоноватых с хлоридно-натриевой минерализацией воды. Здесь можно наблюдать за птицами, порыбачить, искупаться. Верховая езда на верблюдах и лошадях, спортивные игры, в большом ассортименте национальная кухня в юртах. Поблизости от озера расположены лечебные грязи озера Альжан, которые отнесены к высоко минерализованным средне-сульфидным иловым грязям. Озеро Шалкар – памятник истории и природы, объект туризма, отдыха и лечения. [2]

Степная и полупустынная территория, покрытая лугами, камнями, с сетью рек и озер, создает условия для распространения сайгака, косули, вблизи водоемов с тростником – кабаны; в пойменных частях рек- выхухоли и ондатры. Охотничья фауна разнообразно по видовому составу. Повсеместно распространены волки, лисицы, корсаки, а в отдельных местах – лось. На водоемах в большом количестве болотная и водоплавающая дичь.

В области зарегистрировано 31 охотничьих угодий. Прием заявок на организацию тура и заключение контрактов производится не менее, чем за 25 дней до начало охотничьего сезона.

Тур «Рыбачьи зори» - это путешествие на озеро Шалкар, к реке Урал, на Битикское, Донгелекское, Кировское водохранилище. Специализированные туры проходят на резиновых лодках в сопровождении автомобилей. На озере Шалкар рыбаков-туристов на моторной лодке доставят в места лова.

По территории области протекает 196 рек, из которых только 8 имеют постоянный сток. Река Урал судоходная. Длина Урала по территории области – 600 км. Пойма имеет привлекательный вид и является прекрасным местом отдыха. В рощах произрастает белая ива, серебристый тополь, осина, дуб, вязь, липа, береза, и горная ольха. В реке водятся щука, язь, жерех, лещ, чехонь, сазан, сом, судак, окунь, белуга, севрюга.

На Битикском, Донгелекском, Кировском водохранилищах организован любительский лов рыбы на специально выделанных участках, не включающих особо ценные экологические системы и объекты. Решены все организационные вопросы и ночлег. В области зарегистрировано 12 рыболовных угодий.

Для сохранения и сбалансированного использования биоразнообразия в области созданы и функционирует 12 объектов природно- заповедного фонда государственного и областного значения на площади 450 тысяч гектар. Среди них три объекта носят статус государственных заказников республиканского значения. Это Кирсановский, Бударинский и Жалтыркульский зоологические заказники. [3]

Кирсановский зоологический заказник организован с целью сохранения и воспроизводства редких видов животных: лося, кабана, косули, барсука, лисицы, зайца, речного бобра. Площадь заказника составляет 61,0 тыс. га. Организация заказника по охране животного мира в целом способствовала сохранению природного комплекса. Благодаря этому сохранились редкие в крае виды животных. По пойме рек Быковка и Ембулатовка размножился и расселился бобр.

Бударинский зоологический заказник организован с целью сохранения и воспроизводства редких видов животных и птиц: норки европейской, куницы лесной, выхухоля, орлана белохвоста, тетерева, сохранения естественной среды обитания животного мира заказника, а также воспроизводства и использования других видов животных: кабана, зайца, лисицы, корсака, лося, косули, барсука. Площадь заказника составляет 80,0 тыс. га.

Кроме того, территория заказника, самое южное место обитания в пойме реки Урал редчайшего реликта водного ореха и водного папоротника- сальвинии. Благодаря охране, сальвиния не только сохранилась, но и расселилась по Кушуму и его водохранилищам, почти до Камыш-Самарских озер.

Жалтыркульский зоологический заказник организован с целью сохранения и воспроизводства редких видов птиц, занесенных в Красную книгу Республики Казахстан: кудрявого пеликана, журавля красавки, каравайки, черноголового хохотуна и другие. А также воспроизводства и использования других видов животных: кабана, зайца, лисицы, барсука, гуся серого, уток. Площадь заказника составляет 19,0 тыс.га. Водная гладь озера Жалтырколь со всех

сторон окружена зарослями камыша, рогоза узколистого. Полоса зарослей шириной от 50 до 200 м. С южной и юго-восточной стороны на берегах озера обильны заросли тамарикса. На территории заказника обитают и гнездятся около 70 видов птиц, из которых 14 включены в Красную книгу Казахстана. Это пеликан кудрявый, сапсан, журавль красавка, лебедь-кликун, огарь, орлан белохвост и другие. Из млекопитающих обитает пегий пutorак (тушканчик).

С целью сохранения среды обитания, улучшения условий воспроизводства и охраны редких и исчезающих видов растений и животных, в том числе занесенных в Красную книгу Республики Казахстан, на территории Западно-Казахстанской области созданы 7 объектов особо охраняемых природных территорий местного значения. [4]

Государственный ботанический заказник «Дубрава» расположен на левом берегу реки Урал на площади 6 гектаров. Создан с целью сохранения уникальной для нашей области дубово-лещиной роши и других растений, среди которых типичны ландыш, папоротник орляк, хвощ, бересклет, девясил высокий, страуссопер (единственное место произрастания этого вида папоротника). Дубы достигают высоты 15-20 метров.

Государственный памятник природы гора «Большая Ичка». Создан с целью сохранения природного ландшафта, площадь которого составляет 175 гектаров. На восточном склоне, у ключа произрастает осинник с зарослями кустарников. Во флоре сохранились редкие растения - шпажник черешчатый, Melissa, калужница болотная, земляника лесная, ежевика, черемуха, чистец лесной и другие. Из животного мира здесь обитают сурок байбак, встречаются стрепет, орел, угод.

Государственный ботанический заказник местного значения «Селекционный» находится в излучине реки Деркул в 1,5 километрах от пос. Маштаково. Создан с целью сохранения природного комплекса ковыльных и типчаковых степей с таволгой, а также пырейно-костровыми лугами и обильным разнотравьем, характерного для степной зоны.

Государственный памятник природы местного значения «Садовское озеро» создан с целью сохранения уникального природного комплекса, находится на северной окраине областного центра. Озеро площадью 150 гектаров представляет собой подковообразную старицу реки Чаган, выполняет рекреационные, водоохраные, гидрологические и водоохраные функции. Северная и южная части имеют тростниково-рогозные заросли, во внутренней части подковы озера распространены ивняки с редкими деревьями тополя белого.

Государственный природный заказник местного значения «Ак-Кумы» создан с целью сохранения песчаного ландшафта и редких видов растений и животных. Лесные участки встречаются в понижениях, заболоченных местах, в котловинах бугристых песков с близким залеганием грунтовых вод в пойме реки Куагаш. [4]

Государственный ботанико-зоологический заказник местного значения «Миргородский» имеет площадь 3950 гектаров. Во флоре заказника насчитывается 365 видов цветковых и четыре вида реликтовых растений, здесь хорошо сохранились красочные степи с перистыми ковылями, полями тюльпанов. Это единственное место тонконога жесткого, занесенного в Красную книгу Казахстана.

Государственный ботанический заказник местного значения «Урда» организован с целью сохранения уникальных сосновых и тополевых насаждений нарынских песков, редких видов растений и животных, а также эталонных участков природного комплекса на площади 16405 гектаров. В котловинах выдувания высаживались сосна крымская, акация белая, ольха черная, аморфа, тополя. Во многих котловинах сформировались сосновые боры возрастом свыше 80 лет.

Только в этих местах в западном Казахстане сохранились тугаи из лоха, тополя нарынского и зарослей шиповника, жостера. Важным компонентом животного мира являются сайгаки, плотность расселения которых возрастает зимой, нередки здесь и джейраны.

В заключение, можно сказать что Приуралье –это удивительный край степей, лесов и рек. Историческое прошлое этого региона таит в себе множество знаменитых имен и событий. Здесь гармонично сочетаются лучшие достижения цивилизации и уголки девственно-дикой природы. **Богатые природные ресурсы**, выгодное расположение, развивающаяся экономика, связанная со многими городами России и другими странами создает прекрасные условия для успешного **развития внешнеэкономической деятельности региона**, в том числе в туризме.

## ЛИТЕРАТУРА

1. Ердаuletov, С.Р. География туризма Казахстана.- Алма-Ата, 1992
2. Байтанаев, О. Чудеса природы Казахстана.- Алматы, 2003
3. Официальный интернет-ресурс акимата Западно-Казахстанской области
4. <http://www.priroda.westkaz.kz>

## САМОДЕЯТЕЛЬНЫЙ ТУРИЗМ КАК ОДНО ИЗ НАПРАВЛЕНИЙ ЭКОЛОГИЧЕСКОГО ТУРИЗМА (НА ПРИМЕРЕ НИЖНЕВАРТОВСКОГО РАЙОНА ХМАО-ЮГРЫ)

*Третьяков А.В., Нижневартровский государственный университет, г.Нижневартовск*

Самодетельный спортивно-оздоровительный туризм по своему существу не является сферой услуг, а это достаточно самостоятельная и социально-ориентированная сфера и образ жизни значительной прослойки общества, для которой самодетельный туризм служит эффективным средством физического оздоровления, нравственного развития и самосовершенствования человека, воспитания бережного отношения к природе и памятникам культуры, взаимопонимания и взаимоуважения между народами и нациями.

Самодетельный туризм - уникальное средство общения между людьми, основанное на реальном знакомстве с жизнью, историей, культурой и обычаями тех регионов, где проходят маршруты походов, что является проявлением народной дипломатии.

Самодетельный туризм - наиболее демократичный вид отдыха, характеризующийся специфической формой народного творчества, свободным выбором формы собственной активности и реализующийся в условиях походной жизни на самостоятельно разработанном маршруте.

Суть самодетельного туризма коротко может быть выражена словами: «За Духовность, Спорт, Природу!» Одной из важнейших конечных целей движения является формирование здорового образа жизни человека и общества в целом, что имеет большое государственное значение.

Учитывая, что на сегодня самой острой проблемой страны являются дети и молодежь, которые продолжают терять последние здоровые нравственные ориентиры и все больше скатываются в бездуховную, наркоманную и криминальную среду города, а также принимая во внимание то обстоятельство, что большинство населения не может оправиться от стресса и найти в себе силы для выживания в экстремальных ситуациях, перед движением стоят следующие первоочередные задачи:

- вернуть молодому поколению прекрасный мир самодетельного туризма;
- развивать самодетельный туризм, как эффективное средство выживания человека в природной и городской среде обитания.

Важное государственное значение имеет и социальная направленность самодетельного спортивно-оздоровительного туристского движения. Его социальная задача заключается в том, что оно:

- привлекает наиболее социально незащищенные слои населения России, т.к. является самой дешевой и доступной формой отдыха;
- является школой социальной адаптации населения к стрессовым ситуациям в жизни современного общества;
- участвует в решении большого числа прикладных вопросов, например, в проведении до профессиональной подготовки молодежи, связанной со службой в армии, работой в спасательных отрядах МЧС и по другим направлениям, в основе которых лежит деятельность человека в природной среде [3].

Территория Нижневартовского района, при кажущейся на первый взгляд бедности рекреационными ресурсами, достаточно богата местами пригодными для развития самодетельного туризма, что обусловлено климатическими и ландшафтными характеристиками местности. Преобладание заболоченных низменностей с огромным количеством рек, речушек, озёр, буреломная лесная зона исключают пешеходные и горные маршруты. Переизбыток различного рода водоемов предоставляет широкое поле деятельности для водного туризма невысокой категории сложности. Преобладают реки таежного характера, неширокие, чрезвычайно извилистые, некоторые изобилуют завалами. Практически все они имеют первую категорию

сложности. Путешествия по ним не требуют специализированной подготовки, достаточно минимальных навыков нахождения на природе. Большая часть этих маршрутов проходит в нетронутых человеком местах [2].

Разветвленная сеть автомобильных дорог дает возможность планировать водные маршруты таким образом, чтобы они начинались и заканчивались либо в населённых пунктах, либо возле автомобильных мостов, что существенно облегчает доставку группы к началу маршрута.

Примером такой территории, где возможно активное использование рекреационных ресурсов района в целях развития самостоятельного туризма и проведения туристско-спортивных маршрутов и лагерей для студентов и школьников может служить бассейн р. Обь в пределах Нижневартовского района, а именно: река Вах с притоками, реки Аган, Тромъёган, Соснинский Ёган, Кольёган и др.

Река Вах сама может служить прекрасным объектом для длительного путешествия от её верховий до р. Оби с проведением различных экологических, климатических и этнографических исследований. Но в качестве базовых маршрутов для проведения спортивных походов и летних лагерей, предлагаются притоки р. Вах – Б.Запорная и Сороминская, а так же левый приток Оби, река Соснинский Ёган.

Преимуществом этих рек на наш взгляд является следующее:

- Наличие развитой транспортной сети, позволяющей осуществить подъезд группы непосредственно к реке.
- Возможность выхода группы к крупному населенному пункту (Большетархово, Излучинск, Нижневартовск) по окончании маршрута для отъезда.
- Варьирование протяженности и продолжительности маршрута в зависимости от погодных условий и состояния группы.
- Характер течения этих рек позволяет участвовать в лагерях детям, не имеющим специального походного опыта (типичные равнинные реки с небольшим продольным уклоном, спокойным течением).
- Возможность оборудования стационаров для ночевки и днёвок на берегах рек.

Данные стационары будут использоваться для обучения азам туристской техники, способам автономного выживания в природных условиях, для проведения научных исследований и обработки собранного материала.

- Расположение рек в районах очень слабого антропогенного влияния позволяет говорить об экологически благополучном состоянии ландшафтов территории похода.
- Близость района проведения туристских маршрутов снижает себестоимость похода, что на сегодняшний день для многих жителей города и района актуально.
- Внедрение данных предложений в жизнь позволит оздоровить в летних лагерях большое количество школьников и студентов, не выезжающих в летний период за пределы города и района.
- Даст возможность студентам-старшекурсникам, имеющим опыт походов, работать в данных лагерях в качестве инструкторов или вожатых.

Особенность самостоятельного туризма в приоритетах туристов, которые стремятся в первую очередь к общению с природой, познанию ее объектов и явлений, активному отдыху на природе.

Согласно Закону Российской Федерации "О туризме" экологический туризм есть путешествия, совершаемые с целью экологического воспитания и образования туристов. Однако современность требует вкладывать в понятие экотуризма другой, более широкий смысл, не ограничиваясь целями экологического просвещения. Акцентирование внимания на экологическом воспитании и образовании создает предпосылки для того, чтобы относить к экотуризму все путешествия с природоведческими целями. Но главная цель экотуриста - не природоведческое образование, а потребление экологических ресурсов, в т.ч. и информационных. Экологические ресурсы - это свойства естественного баланса компонентов природной среды (животных, растительности, почв, климата, рельефа и т.д.), который формировался без активного влияния человеческой деятельности. **Главной ценностью экологических ресурсов является природная естественность.**

Потребляя экологические ресурсы, отдыхающие получают оздоровительный и познавательный эффект. А территория Нижневартовского района изобилует такими природными ландшафтами, где ещё практически не ступала нога человека.

Экологический туризм включает посещение экологически чистых природных территорий (заповедников, заказников, национальных парков), не измененных или минимально измененных деятельностью человека. Основой развития экологического туризма является сеть особо охраняемых природных территорий. В его рамках можно выделить:

- ♦ экообразовательные туры для школьников и студентов в соответствии с учебными программами;
- ♦ фотоохоту на редких животных и птиц, обитающих в естественных условиях;
- ♦ туры по болотам, озерным и речным водным экосистемам на гребных и парусных лодках и т.д.

Развитие экологического туризма имеет важное воспитательное значение, особенно для школьников и молодежи, так как прививает экологическую культуру, бережное отношение к природе и ее ценностям [4].

Экологический туризм определяется как одна из разновидностей природного туризма, объединяющих людей, путешествующих с научно-познавательными целями. Сферой интересов этих туристов является окружающая природная среда, ее наблюдение, и в частности охрана окружающей природной среды. Особый интерес при данном виде туризма представляют охраняемые природные территории. Таким образом, экологический туризм определяется как строго специализированный вид досуга с ярко выраженными научно-познавательными целями.

Для успешного развития самостоятельного туризма необходимо в полной мере учитывать рекреационные ресурсы места проведения путешествия.

Все рекреационные ресурсы подразделяются на два основных подтипа:

- природно-рекреационные ресурсы
- рекреационные ресурсы антропогенного происхождения.

К природно-рекреационным ресурсам могут относиться и благоприятные с точки зрения рекреации отдельные компоненты природы и целые природные комплексы. Последние могут включать в себя такие «пары» как, например, «лес-водоём», «лес-луг» и т.д., либо иметь ещё более сложное и комплексное строение.

Выделяют *три подхода к использованию рекреационных ресурсов конкретной территории;*

- Первый – медико-биологический, где оценивают климатические условия, определяющие комфортность природных комплексов для рекреации.
- Второй – психолого-эстетический, при котором в первую очередь оценивается эстетическое воздействие на человека природного ландшафта в целом или отдельных его компонентов; при этом решающую роль играет разнообразие пейзажей.
- Третий – технологический, оценивающий возможности инженерно-строительного освоения природно-рекреационных территорий [2].

Для развития самостоятельного туризма необходимо проанализировать с применением всех трёх подходов территорию предполагаемых маршрутов по Нижневартовскому району и выявить их рекреационный потенциал.

С точки зрения первого подхода рекреационные ресурсы Нижневартовского района малопригодны для их всестороннего использования. На территории района отрицательные среднегодовые температуры, высокая влажность воздуха, резкие перепады температуры и давления в осенне-зимний период – что делает территорию малопригодной для посещения людей преклонного возраста и страдающих сердечно-сосудистыми заболеваниями. Поэтому, спортивно-оздоровительные туры могут быть рассчитаны в основном на рекреантов, не имеющих медицинских противопоказаний для данного вида деятельности.

Психолого-эстетический подход, к оценке рекреационных ресурсов Нижневартовского района, позволяет сделать вывод о значительном рекреационном потенциале территории. Хотя Нижневартовский район расположен на низменности, где перепады высот не превышают двухсот метров, но его ландшафты трудно назвать однообразными и скучными.

Применяя третий подход в оценке рекреационных ресурсов района можно с уверенностью сказать, что данные ресурсы используются в незначительной степени. Инженерно-строительное освоение природно-рекреационных территорий приурочено в основном к небольшим озёрам расположенных вблизи г. Нижневартовска и других городов района.

Первостепенное значение для развития самостоятельного туризма Нижневартовского района должно уделяться отдыху местного населения, во-первых, в связи с отсутствием возможностей у большей части населения отдыхать за пределами региона, во-вторых, с наличием природной и социальной базы для развития данной отрасли на территории района.



Таким образом, делая вывод о рекреационном потенциале Нижневартовского района для развития самостоятельного туризма, можно отметить, что:

1. В целом медико-биологические условия отличаются коротким периодом комфортности для рекреации и не могут расцениваться как основные.
2. Однако психолого-эстетический подход указывает на значительный рекреационный потенциал территории, что позволяет дальнейшее его использование для разработки и проведения спортивно-оздоровительных маршрутов по рекам Нижневартовского района.
3. Технологический подход позволяет выявить уровень инженерно-строительного освоения рекреационных зон и наметить перспективные места для обустройства полевых стационаров в местах проведения маршрутов, строительства спортивно-оздоровительных баз отдыха.

#### **ЛИТЕРАТУРА**

1. Клетнёв И.В. Каталог туристско-спортивных маршрутов Югры. Часть 1. Водные маршруты восточной зоны: Справочное пособие.- Нижневартовск: Изд-во Нижневарг. гуманит. ун-та, 2006.
2. Максаковский В.П. Географическая картина мира: В 2 кн. Кн. I: Общая характеристика мира. М.: Дрофа, 2003.
3. Николаенко Д.В. Рекреационная география: Учеб. пособие для студ.высш.учеб.заведений. М.: Гуманит. Изд. Центр ВЛАДОС, 2003.
4. Третьяков А.В., Рянский Ф.Н., Гребенюк Г.Н., Соколов С.Н. Перспективы развития туризма на территории Нижневартовского района. Мира не узнаешь, не зная края своего: Мат.7 краеведческих чт. Упр. Культуры Администрации г.Нижневартовска, МУ «БИС», НГПИ. – Нижневартовск, 2003. – С. 117-125.

#### **КЛИМАТИЧЕСКИЕ РЕКРЕАЦИОННЫЕ УСЛОВИЯ ПРИРОДНОГО ПАРКА «СИБИРСКИЕ УВАЛЫ»**

*Коркин С.Е., Ходжаева Г.К., Нижневартовский государственный университет,  
г. Нижневартовск*

Нижневартовский район характеризуется большим количеством природных и культурных объектов, используемых как для привлечения на территорию района въездных туристов, так и для населения, проживающего на данной территории.

В деле развития сферы туризма и рекреации велика роль рекреационных ресурсов. Под рекреационными ресурсами понимаются компоненты природной среды и феномены социокультурного характера, которые благодаря определённым свойствам (уникальность, оригинальность, эстетическая привлекательность, лечебно-оздоровительная значимость), могут быть использованы для организации различных видов и форм рекреационных занятий [2].

Существуют различные методы оценки природных рекреационных ресурсов, но самой распространённой и наиболее соответствующей комплексному анализу территории является оценка степени благоприятности тех или иных параметров для рекреационного исследования. При рассмотрении природных ресурсов целесообразно применять пофакторно-интегральную оценку ресурса в зависимости от вида рекреационной деятельности, в которой этот ресурс используется.

Для выявления рекреационных возможностей территории важно провести рекреационную оценку природных ресурсов. Оценка – это отражение связи между человеком (субъектом) и элементами окружающей среды или средой в целом. В науке сложились следующие основные оценки природных ресурсов: медико-биологический, психолого-эстетический, технологический.

Ведущую роль при медико-биологических оценках играет климат. Все биоклиматические параметры рассматриваются по степени благоприятности их воздействия на организм человека [1]. При анализе необходимо выявить комфортность условий, определяющуюся климатическими и медико-биологическими характеристиками, но понятие «комфортность» относительно, т.к. для некоторых видов отдыха (например, лыжных походов) комфортными можно считать условия, характерные для зимнего периода средней полосы и для переходных сезонов северных территорий.

Климатические рекреационные ресурсы – представляют собой метеорологические элементы или их сочетания, обладающие медико-биологическими свойствами и используются в процессе рекреации.

Этот вид рекреационных ресурсов – основополагающий. Определённые типы климата способствуют эффективному повышению физических и духовных сил человека как сами по себе, так и в сочетании с другими природными ресурсами, которые могут быть отнесены к рекреационным в данном регионе [4].

Характеристики климатических рекреационных условий на территории природного парка «Сибирские Увалы» проводятся по данным метеоконцентра. Автоматическая гидрометеостанция (комплекс метеорологический малый МК-26) расположена на территории природного парка и предназначена для непрерывного измерения атмосферного давления, относительной влажности и температуры воздуха, скорости и направления ветра.

Климат рассматриваемой территории обуславливается воздействием ряда факторов, основными из которых являются: западный перенос воздушных масс, влияние Евроазиатского континента и открытость к северу и доступ поступающим оттуда полярным массам воздуха.

Климат района континентальный. Характерной особенностью является быстрая смена циклонов и антициклонов. В данных условиях наблюдается продолжительная холодная зима, сильные ветры и метели, короткое, прохладное и влажное лето, поздние весенние и ранние осенние заморозки. Переходные сезоны очень короткие, с резкими колебаниями температуры [6]. Территория данного района характеризуется недостаточной теплообеспеченностью. Суммарная солнечная радиация составляет в среднем за год 3200 МДж/м<sup>2</sup>. Продолжительность солнечного сияния 1700–1800 ч/год.

Температурный режим на территории природного парка «Сибирские Увалы» характеризуется низкими температурами и складывается под влиянием континентальности, условий прогревания и охлаждения суши и циркуляции воздушных масс, которые вызывают резкие повышения и понижения температуры. Среднегодовая температура воздуха за последние годы составляет – 3,1<sup>0</sup>С. Средние метеорологические показатели за 2007-2012 годы приводятся в таблице 1.

Сравнительная диаграмма среднегодовых температур воздуха за период 2002-2011 гг. (<sup>0</sup>С) приведена на рисунке 1. Самый холодный месяц за 2007-2012 годы февраль –24,9 <sup>0</sup>С. Среднемесячная температура января –23,7<sup>0</sup>С. Наибольшее понижение температуры (абсолютный минимум) составляет –52<sup>0</sup>С (16 февраля 2007 г.). Самый теплый месяц за эти годы – июль 2007 года, среднемесячная температура которого составляет +19,9<sup>0</sup>С. Абсолютный максимум температуры воздуха наблюдается в июле +33<sup>0</sup>С (8 июля 2007 г.).

Таблица 1

**Метеорологические показатели района исследований**

годы	мин	макс	средняя	давление	осадки, мм
2007	-52	33	-3	100,4	455
2008	-46	28	-2,6	100,5	546
2009	-49	31	-5,3	100,3	378
2010	-46	26	-5,9	99,4	498
2011	-41	31	-1,9	100,3	580
2012	-35	34	0,2	100,5	151
<b>Средние показатели</b>	<b>-52</b>	<b>34</b>	<b>-3,1</b>	<b>100,2</b>	<b>434,7</b>



Рисунок 1 - Среднегодовые температуры воздуха за период 2002-2011 гг. (°С)

Характерной особенностью температурного режима территории является короткий безморозный период (110 дней в году). Число дней в году с устойчивыми морозами приближается к 170-180. Устойчивый переход средней суточной температуры через 0°С весной отмечается в первой декаде мая, а осенью 10 октября. Количество дней со среднесуточной температурой выше 0°С составляет 160, а сумма температур за этот период 1500-1600°С. Во все летние месяцы возможны заморозки [3].

По гидролого-климатическому районированию рассматриваемая территория относится к зоне избыточного увлажнения [7]. Атмосферное увлажнение района обусловлено западным переносом воздушных масс атлантического происхождения. За год выпадает около 600-650 мм осадков, в основном в теплое время (июль – август), меньше всего – в феврале. По виду осадков больше половины годовой суммы выпадает в виде дождей (в основном в период с мая по октябрь), почти 30% – в виде снега. Относительная влажность воздуха в течение года составляет 80%. Число дней с осадками 180 и более.

Среднее количество осадков, выпавших за 2007-2011 годы, составило 499 мм. Сравнительная диаграмма количества осадков выпавших за период 2003-2011 гг. (мм) показана на рисунке 2.



Рисунок 2 - Сумма осадков (мм) выпавших за период 2003-2011 гг.

Сравнительный анализ данных за 2003-2011 годы показал, что количество осадков выпадающих за месяц нестабильно и в различные годы достаточно существенно различается. Максимум осадков, выпавших за месяц - 102 мм, зафиксировано в июле 2011 г.

Рассматриваемый район характеризуется продолжительным зимним периодом с устойчивым снежным покровом. Продолжительность периода со снежным покровом составляет 200–210 дней в году [4]. Время выпадения снега близко к дате перехода температуры через 0°С.

Первый снежный покров появляется в первой декаде, а устойчивый – образуется в среднем в третьей декаде октября. Максимальная высота снежного покрова составляет 70-75 см. Разрушение снежного покрова начинается с середины апреля и заканчивается в начале мая. Плотность снега на данной территории составляет в среднем 0,20–0,22 г/см<sup>3</sup>. Запасы воды в снежном покрове из наибольших за зиму по снегосъемкам достигает наибольших значений – 160 мм. Метели в этом районе связаны с прохождением юго- и северо-западных циклонов [3].

Зима суровая и продолжительная с сильными ветрами и метелями. В конце весны и начале лета характерны возвраты холодов. Лето короткое, довольно теплое с возможными заморозками. Осень ранняя, с инеями в августе и первыми снегопадами в сентябре.

Еще одним важным метеорологическим параметром является ветер. На протяжении всего периода на территории парка преобладают юго-западные и юго-восточные переносы воздушных масс – 89 и 74 дня, остальные направления ветра господствуют в пределах от 14 до 52 дней в году (рис.3).

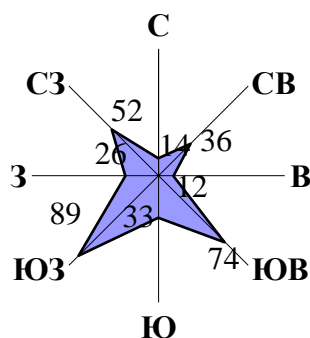


Рисунок 3 - Роза ветров за 2007-2011 г. на территории ПП «Сибирские Увалы»

Преобладающее направление ветра зимой – юго-западное, и юго-восточное. Летний период характеризуется преобладанием северо-западного и юго-восточного ветра. Среднегодовая скорость ветра составляет 3,1 - 6 м/с.

Можно сделать вывод о том, что термический режим природного парка «Сибирские Увалы» характеризуется средней продолжительностью летнего периода, который составляет около двух месяцев, благоприятного для летней рекреации.

Период, благоприятный для зимней рекреации устанавливается когда среднесуточная температура достигает – 5 С, но не ниже – 25 С (октябрь-ноябрь и март-апрель месяцы), при этом возможны занятия всеми видами зимнего отдыха.

#### ЛИТЕРАТУРА

1. Андреева И.В. Анализ туристских карт и опыт рекреационно-туристского картографирования // Устойчивое развитие территорий: теория ГИС и практический опыт: Материалы Международной конференции. Саратов: Типография Марс, 2008. – С. 51.
2. Басанец Л.П. Методика оценки эколого-туристского потенциала территории России // Устойчивое развитие территорий: теория ГИС и практический опыт: Материалы Международной конференции. Саратов: Типография Марс, 2008. – С. 90.
3. Климатическая характеристика зоны освоения нефти и газа Тюменского Севера / под ред. К.К. казачковой. – Л.: Гидрометеоздат, 1982. – 200 с.
4. Кукуричкин Г.М. Флора Нижневартовского района // Состояние окружающей среды и природных ресурсов в г. Нижневартовске и Нижневартовском районе в 2006 г. Аналитический обзор. Ежегодник. 2008. – Вып. 7. – С.
5. Лезин В.А., Тюлькова Л.А. Озера Среднего Приобья.– Тюмень: ТГУ, 1994. – 288 с.
6. Соромотина О.В. Климатическая характеристика районов // Атлас Ханты-Мансийского автономного округа - Югры, «Природа и экология» — Ханты-Мансийск; Москва; Новосибирск; 2004. Т. II. – 250 с.
7. Экология Ханты-Мансийского автономного округа / Под ред. В.В. Плотникова. – Тюмень, 1997. – 288 с.

## ЭКОЛОГО – ГЕОМОРФОЛОГИЧЕСКАЯ ОЦЕНКА РЕКРЕАЦИОННОГО ПОТЕНЦИАЛА НИЖНЕВАРТОВСКОГО РАЙОНА

*Черноморченко М.А., Коркин С.Е, Нижневартровский государственный университет, г. Нижневартовск*

Проблемой развития того или иного региона остается отсутствие научно-исследовательских работ, связанных с изучением совокупного влияния естественных природных, социально-экономических и экологических факторов на формирование рекреационных районов и зон для рекреации внутри региона, недостаточная информированность об имеющихся природных ресурсах, напряженная экологическая ситуация.

Поэтому для рационального использования и развития рекреационного потенциала Нижневартовского района важное значение приобретает эколого-геоморфологическая оценка, для которой прежде всего необходимо определить показатели, влияющие на «экологическую привлекательность» данной территории.

Рекреационная нагрузка – степень непосредственного влияния отдыхающих людей (туризм, сбор «даров» леса, спортивная охота, рыболовство и т.д.), их транспортных средств, садово – огородных хозяйств на природные комплексы или рекреационные объекты (живописные места, памятники архитектуры и т.д.) [4].

Рекреационный потенциал может исследоваться и оцениваться в разных масштабах: на уровне мира, страны, района и т.д. Для этого необходимо изучить все предпосылки рекреационного развития. На основе покомпонентного анализа и обобщения можно представить комплексный рекреационный потенциал. Изучение рекреационного потенциала представляет значительную сложность, т.к. его оценка часто оказывается субъективной, изменчивой в пространстве и времени. Один и тот же ресурс может быть оценен совершенно по-разному представителями стран с разной культурой. Рекреационный потенциал зависит от социокультурного образования, в пределах которого он находится.

Часто на оценку рекреационного потенциала влияет наличие на территории определенных уникальных или, по крайней мере, интересных не только для местных жителей объектов.

В результате использования современных географических информационных систем и эколого-геоморфологической оценки территории Нижневартовского района, были получены схемы влияния экологических факторов и проявление особо опасных геоморфологических процессов на пригодность территории для рекреации.

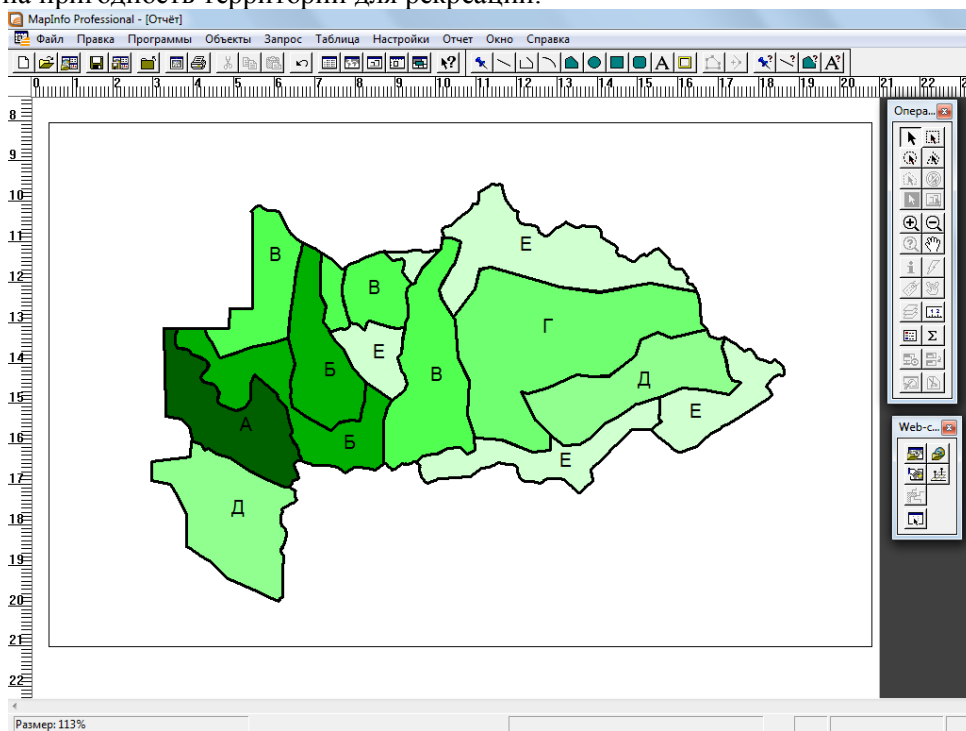


Рисунок 1 - Пригодность территории для рекреации. Эколого-геоморфологическая оценка: А – очень низкая; Б – низкая; В – средняя; Г – не высокая; Д – высокая; Е – очень высокая.

По степени влияния экологических факторов (антропогенная нарушенность; загрязнение и нарушенность коммуникациями и транспортными средствами; загрязнение от населенных пунктов; загрязнение открытых водоемов) и особо опасных геоморфологических процессов (опасности, обусловленные действием поверхностных вод; подземных вод; опасности, обусловленные развитием склоновых гравитационных процессов), Нижневартковский район был разделен на шесть основных территорий, определяющие показатель пригодности территории для рекреации (рис. 1).

**А – очень низкая пригодность территории:** длительная интенсивная эксплуатация нефти и газа, загрязнения и нарушенность коммуникациями и транспортными средствами (шоссе, железные дороги), наибольшая концентрация населенных пунктов, высокое загрязнение открытых водных объектов, превышение ПДК в 10-30 раз; территории опасного развития абразионных и абразионно – термокарстовых процессов, сильная скорость размыва берегов рек (5-10 м/год), территория с вероятным опасным развитием суффозионных процессов.

**Б – низкая пригодность территории:** эксплуатация месторождений нефти и газа, загрязнения и нарушенность коммуникациями и транспортными средствами (шоссе, железные дороги), загрязнения от населенных пунктов, значительное загрязнение открытых водных объектов, превышение ПДК в 1,1-10 раз; территория опасного развития эрозионно – балочных и овражно – балочных процессов, свободное развитие опасных русловых процессов, территория с вероятным опасным развитием суффозионных процессов.

**В – средняя пригодность территории:** менее интенсивная эксплуатация месторождений нефти и газа, прилегающие к районам интенсивной эксплуатации нефтяных и газовых месторождений, загрязнения и нарушенность коммуникациями и транспортными средствами (шоссе, железные дороги), значительное загрязнение открытых водных объектов, превышение ПДК в 1,1-10 раз; территории опасного развития абразионных и абразионно – термокарстовых процессов, территория развития эрозионно – балочных и овражно – балочных процессов.

**Г – не высокая пригодность территории:** не ведется эксплуатация месторождений нефти и газа, лесозаготовка и пастбищное использование, загрязнение открытых водных объектов незначительное, превышения ПДК нет, нет коммуникаций и транспортных средств; территории развития абразионных и абразионно – термокарстовых процессов, территория с вероятным опасным развитием суффозионных процессов, сильно заболоченная территория.

**Д – высокая пригодность территории:** не ведется эксплуатация месторождений нефти и газа, лесозаготовка и пастбищное использование, нет коммуникаций и транспортных средств, загрязнение открытых водных объектов незначительное, превышения ПДК нет; территории со слабым развитием абразионных и абразионно – термокарстовых процессов, суффозионных процессов, опасное развитие оползневых процессов, заболоченность территории.

**Е – очень высокая пригодность территории:** не ведется эксплуатация месторождений нефти и газа, территории хозяйственно слабоосвоенные, нет коммуникаций и транспортных средств, загрязнение открытых водных объектов незначительное, превышения ПДК нет; слабое развитие суффозионных и эрозионно – балочных и овражно – балочных процессов.

На пониженных участках, недостаточно дренированных, широко распространены лиственнично-елово-кедровые, долгомошные и сфагновые леса. На подзолисто-болотных и торфяно-болотных почвах, формирующихся в условиях плохого дренажа, произрастают сосновые сфагновые леса. Деревья здесь угнетенные, низкостелетные, в нижних ярусах преобладают сфагновые мхи, багульник, Кассандра. Широко распространены заболоченные леса: долгомошные и сфагновые, в долинах малых рек и ручьев - травяно-болотные. На обширных недренированных междуречьях ландшафты лесного типа вообще не формируются. Они уступают место грядово-мочажинным и озерково-грядово-мочажинным сфагново-кустарничковым болотам. Лесные ландшафты и сопряженные с ними в разных соотношениях болотные ландшафты образуют единую лесоболотную систему с массой озер.

Нижневартковский район один из уникальных по степени развития процессов болотообразования и торфонакопления. Некоторые междуречные пространства представляют собой крупные болотные системы, где суходолы похожи на острова среди «моря» болот. Заболоченность некоторых речных бассейнов здесь достигает 50-60% и более. Средняя заболоченность района около 40%. Развитию процессов интенсивного заболачивания на территории способствуют: высокая степень увлажнения, замедленный сток поверхностных вод,

многолетняя мерзлота, близкое к поверхности залегание грунтовых вод и другие природные факторы. Таким образом, процессы болотообразования имеют комплексную сущность [5].

На болотах обычно формируются озера. Большое количество крупных и малых внутриводотных озер вместе с озерками грядово-озерковых, грядово-мочажинно-озерковых и грядово-мочажинных комплексных микроландшафтов образуют обширные болотно-озерные системы [8].

Таблица 1

Оценка рекреационного потенциала территории

Критерии	Оценка
Малодоступность, непроходимость, сильная заболоченность, отсутствие дорог и др.	1
Малодоступность, непроходимость, но есть возможность добраться воздушным транспортом.	2
Малозаболоченные участки, есть возможность добраться по зимнику, по воде или воздушным транспортом.	3
Есть дорога (грунтовая, асфальтированная и т.д.).	4
Есть дорога (грунтовая, асфальтированная и т.д.). Участки, до которых можно доехать городским транспортом.	5

Была составлена таблица для оценки рекреационного потенциала Нижневартковского района по степени доступности территории по 5-ти бальной шкале (табл. 1).

На территории Нижневартковского района рекреационная деятельность может проводиться на таких территориях как Аганский заказник, Кулуманский заказник, Природный парк «Сибирские Увалы», на памятниках природы «Остров Смольный» и «Остров Овечий», также в южной части территории района. В рамках защиты особо охраняемых природных территорий от неблагоприятных антропогенных воздействий водного пространства может быть создана охранная зона озера Трымэмтор пос. Охтеурье, река Обь в черте г. Нижневартовска, р. Вах в черте рабочего посёлка Излучинск.

Проведенная эколого – геоморфологическая оценка рекреационного потенциала Нижневартковского района показала, что ведущие показатели, определяющие рекреационный потенциал зависят от: степени напряженности эколого-геоморфологической ситуации любой территории; интенсивности проявления опасных геолого-геоморфологических процессов, которые зависят от таких характеристик рельефа как: густота горизонтального расчленения рельефа, величина вертикального расчленения рельефа, углы наклона земной поверхности, геологической и геоморфологической ситуации и т.д.

Можно выделить ряд как позитивных, так и негативных экологических показателей. К позитивным можно отнести: своеобразие и живописность рельефа Нижневартковского района, создающие предпосылки для организации здесь рекреационных центров, маршрутов экологического туризма, охраняемых территорий. Среди негативных факторов следует особо отметить то, что территория Нижневартковского района характерна своей труднодоступностью. Высокая степень увлажнения, замедленный сток поверхностных вод, многолетняя мерзлота, близкое к поверхности залегание грунтовых вод и другие природные факторы, всё это способствует сильному заболачиванию территории.

Восточная часть территории Нижневартковского района богата природными территориями, которые мало затронуты деятельностью человека и наиболее пригодны для использования.

К числу условий, ограничивающих рекреационную привлекательность территории, можно отнести высокую степень заболоченности (более 50%), наличие значительных по площади понижений с труднодоступными заболоченными лесами, отсутствие должного транспортного сообщения.

## ЛИТЕРАТУРА

1. Аитов И.С., Козин В.В., Рянский Ф.Н. Физико-географическое районирование Западно-Сибирской равнины и ландшафтное районирование Нижневартковского региона // География и экология. Нижневартовск, 2006. С. 14-17.
2. Болтрамович С. Ф., Жиров А. И., Ласточкин А. Н. и др. Геоморфология. – М.: Издательский центр «Академия», 2005. – 528 с.



3. Вавер О.Ю. Рекреационные ресурсы: проблемы выделения и эксплуатации // Эколого-географические природопользования нефтегазовых регионов: Теория, методы, практика: Материалы II Международной научно-практической конференции (Нижевартовск, 22-24 октября 2003 г.) / Отв. ред. Ф.Н.Рянский, С.Н.Соколов. – Нижевартовск: Нижеварт. гос. пед. ин-т, 2003.
4. Геоэкология и природопользование. Понятийно – терминологический словарь / Авторы – составители Козин В.В., Петровский В.А. – Смоленск Ойкумена, 2005. – 576 с.
5. Иванов К.Е. Гидрологические критерии устойчивости и преобразование болотных и озерно-болотных систем. В кн.: Международный симпозиум по гидрологии заболоченных территорий. Минск, 1972, с.3-15
6. Коркин С.Е. Туризм, география и экология: Материалы IX Всероссийской туристско – краеведческой конференции с международным участием (г.Нижевартовск, 18-19 февраля 2010 г.) / Отв. ред. С.Е.Коркин. – Нижевартовск: Изд-во Нижеварт.гуманит.ун-та, 2010. С.320.
7. Кусков А.С, Голубева В.Л, Одинцова Т.Н. Рекреационная география: Учебно-методический комплекс – М.: Флинта: МПСИ, 2005. – 496с.
8. Лезин В.А., Тюлькова Л.А. Озера Среднего Приобья / комплексная характеристика /. – Тюмень, 1994. – 278 с.
9. Мильков Ф.Н. Физико-географический район и его содержание. М.: Географгиз, 1956. 214 с.
10. Николаенко Д.В. Рекреационная география: Учеб. пособие для студ. высш.учеб. заведений. М.: Гуманит. Изд. Центр ВЛАДОС, 2003.